



Bundesministerium für Umwelt, Naturschutz und Reaktorsicherheit, Postfach 12 06 29, 53048 Bonn

Oberste Naturschutzbehörden
gemäß Verteiler

Geschäftszeichen (bei Antwort bitte angeben)
NI 2 - 70162-1/86

Godesberger Allee 90, 53175 Bonn
☎ +49 - (0)1888 - 305 - 0 (Zentrale)
☎ +49 - (0)1888 - 305 - 3225 (Zentrale)
☎ +49 - (0)1888 - 305 - 2620, 2626
☎ +49 - (0)1888 - 305 - 2697
✉ E-Mail

Bonn, 03. Januar 2002

Vertragsverletzungsverfahren 2001/5117 gegen Deutschland wegen Verstoß gegen die
Verpflichtungen aus Art. 4 der Richtlinie 79/409/EWG des Rates vom 2. April 1979 über
die Erhaltung der wildlebenden Vogelarten
Schreiben der Europäischen Kommission vom 21. Dezember 2001

Mit o.g. Schreiben (beigefügt), das im BMU am 02.01.2002 eingegangen ist, teilt die Europäi-
sche Kommission mit, dass sie der Auffassung ist, dass die Bundesrepublik Deutschland
ihren Verpflichtungen aus Artikel 4 der Richtlinie 79/409/EWG des Rates vom 2. April 1979
über die Erhaltung der wildlebenden Vogelarten nicht vollständig nachgekommen ist, indem
sie

1. nicht gemäß Artikel 4 Absätze 1 und 2 der Vogelschutzrichtlinie die für die Erhaltung
der Arten nach Anhang I bzw. zum Schutz der regelmäßig auftretenden Zugvogelarten
in international bedeutsamen Feuchtgebieten nach ornithologischen Kriterien zahlen-
und flächenmäßig geeignetsten Gebiete in Deutschland als besondere Schutzgebiete
ausgewiesen hat und
2. einige bestehende besondere Schutzgebiete flächenmäßig nicht nach ausschließlich orni-
thologischen Kriterien abgegrenzt hat bzw. die Fläche von einigen ausgewiesenen be-

Zustell- und Lieferanschrift
Heinrich-von-Stephan-Str. 1, 53175 Bonn

☎ Haltestelle Hochkreuzallee -
Buslinien 541/612/623
Haltestelle Hochkreuz/Deutsches Museum -
Stadtbahnlinien 16/63/67

sonderen Schutzgebieten nicht nach rein wissenschaftlich begründeten Kriterien reduziert hat,

3. ausgewiesene besondere Vogelschutzgebiete bisher nicht mit einem den Anforderungen nach Artikel 4 Absätze 1 und 2 in Verbindung mit Absatz 4 erster Satz der Vogelschutzrichtlinie genügenden rechtlichen Schutzstatus versehen hat, oder jedenfalls dies der Kommission nicht mitgeteilt hat, sowie
4. der Kommission nicht die nach Artikel 4 Absatz 3 der Vogelschutzrichtlinie erforderlichen Informationen über eine große Zahl ausgewiesener besonderer Schutzgebiete mitgeteilt hat.

Die Europäische Kommission begründet diese Vorwürfe im einzelnen.

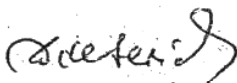
Die Bundesregierung ist aufgefordert, sich dazu bis zum 21.02.2002 zu äußern.

Ich bitte Sie dazu um Ihre Stellungnahme bis zum 21. Januar 2002. Insbesondere bitte ich Sie um Ihre Äußerung auch in Bezug auf diejenigen Sachverhalte, bei denen Ihr Land spezifisch, ggf. zusammen mit anderen Ländern, betroffen ist. Um die knappen Fristen zu wahren, bitte ich um parallele Versendung Ihrer Stellungnahmen per Fax an die Nummer: 01888/305-2697 und per e-mail an: breyer.anita@bmu.de.

Auf der Grundlage Ihrer Stellungnahmen werde ich den Entwurf einer Äußerung der Bundesregierung mit Ihnen abstimmen.

Ich werde die Europäische Kommission um Fristverlängerung bis zum 21. März 2002 bitten. Falls die Kommission dieser Bitte entspricht, werde ich Sie umgehend informieren. Ich bitte jedoch um Verständnis, dass ich zunächst an dem o.g. Termin (21.01.2002) festhalten muss.

Im Auftrag



Dr. Dieterich

+49 1888 305 3225

S. 02
048

02/01/2002 17:18 +49-1888-305-3337
02/01 '02 15:31 FAX 48 1888-305-3225

EMU UAL G II
BMU FS-STELLE BONN

Ausw. Amt Page 001

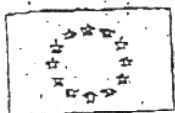
02. JANUAR, 02. 14:05

+49-1888-17-3402

0032 2 2381975 S.02/48

02-JAN-2002 15:43

B-Usual Euro



EUROPÄISCHE KOMMISSION

GENERALSEKRETARIAT

| | |
|--|--|
| Ständige Vertretung der Bundesrepublik Deutschland bei der Europäischen Union Brüssel | |
| Eing. 21. DEZ 2001 | |
| Tgh.Nr. | |
| Anlage Dopp. | |

CEZ

1. Fax NIZ zu V
2. Hf. u. R. zu
3. SL. Finanz. Verfügung p. 2/6

Brüssel, den 21-12-2001

SG(2001) D/260551

STÄNDIGE VERTRETUNG DER
BUNDESREPUBLIK DEUTSCHLAND
BEI DER EUROPÄISCHEN UNION
Rue J. de Lalain, 19-21
1040 - BRÜSSEL

Betreff: Aufforderungsschreiben
Vertragsversicherung-Nr. 2001/5117

Hiermit gestattet sich das Generalsekretariat, Sie zu bitten, das beigefügte Schreiben
an den Bundesminister des Auswärtigen weiterzuleiten.

Für den Generalsekretär

Denis BATTÀ

Anlage: C(2001)3984

02/01/2002 17:18 +49-1888-305-3337
02/01 02.15:31 FAX 49 1888 305 3225

BMU UAL G II
BMU FS-STELLE BONN

S. 83

001

02. JANUAR. 02 14:05

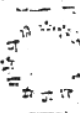
+49-1888-17-3402

Ausw. Amt Page 001

02-JAN-2002 13:43

Brüssel Euro

0022 2 2381978 S. 03/48



KOMMISSION DER EUROPÄISCHEN GEMEINSCHAFTEN

Brüssel, den 20. 12. 2001
2001/5117
C(2001)3984

Sehr geehrter Herr Bundesminister,

Ich möchte mir erlauben, Sie auf die Notwendigkeit der korrekten und vollständigen Implementierung von Artikel 4 der Richtlinie 79/409/EWG des Rates vom 2. April 1979 über die Erhaltung der wildlebenden Vogelarten (im folgenden: Vogelschutzrichtlinie) in Deutschland aufmerksam zu machen. Die Richtlinie wurde am 2. April 1979 vom Rat angenommen und Ihrer Regierung am 6. April 1979 bekannt gegeben. Die Umsetzungsfrist ist am 6. April 1981 abgelaufen.

Die Umsetzung dieser Vorschrift der Vogelschutzrichtlinie ist Gegenstand verschiedener Vertragsverletzungsverfahren gegen Deutschland und wurde bislang insbesondere im Rahmen des Verfahrens 1992/4575 behandelt. Die Kommission erkennt an, dass die Bundesrepublik Deutschland im Verlaufe des letztgenannten Verfahrens erhebliche Fortschritte bei der Umsetzung von Artikel 4 der Vogelschutzrichtlinie gemacht hat.

Zugleich ist jedoch festzustellen, dass insbesondere unter Berücksichtigung der neueren wissenschaftlichen Referenzgrundlagen die Umsetzung dieser Vorschrift in der Bundesrepublik Deutschland noch immer unzureichend ist. Die Kommission hält es daher für geboten, Ihre Regierung auch unter Berücksichtigung der neuen wissenschaftlichen Erkenntnisse auf die fortbestehenden Umsetzungsmängel aufmerksam zu machen.

Abt. Nr. L-105 vom 25. 4. 1979, S. 1.

Seiner Exzellenz Herrn Joschka FISCHER
Bundesminister des Auswärtigen
Warderscher Markt 1
D - 11017 BERLIN

02. JANUAR 02 14:05

+49-1888-17-3402

Ausw. Amt Page 001

02-JAN-2002 13:43

Brüssel Euro

0032.2 2381578 5.04/48

Gemeinschaftsrecht

1. Die Vogelschutzrichtlinie legt in Artikel 4 fest

"1. Auf die in Anhang I aufgeführten Arten sind besondere Schutzmaßnahmen hinsichtlich ihrer Lebensräume anzuwenden, um ihr Überleben und ihre Vermehrung in ihrem Verbreitungsgebiet sicherzustellen.

In diesem Zusammenhang ist folgendes zu berücksichtigen:

- a) vom Aussterben bedrohte Arten,*
- b) gegen bestimmte Veränderungen ihrer Lebensräume empfindliche Arten,*
- c) Arten, die wegen ihres geringen Bestands oder ihrer beschränkten örtlichen Verbreitung als selten gelten,*
- d) andere Arten, die aufgrund des spezifischen Charakters ihres Lebensraums einer besonderen Aufmerksamkeit bedürfen.*

Bei den Bewertungen werden Tendenzen und Schwankungen der Bestände der Vogelarten berücksichtigt.

Die Mitgliedstaaten erklären insbesondere die für die Erhaltung dieser Arten zahlen- und flächenmäßig geeigneten Gebiete zu Schutzgebieten, wobei die Erfordernisse des Schutzes dieser Arten in dem geographischen Meeres- und Landgebiet, in dem diese Richtlinie Anwendung findet, zu berücksichtigen sind.

2. Die Mitgliedstaaten treffen unter Berücksichtigung der Schutzanfordernisse in dem geographischen Meeres- und Landgebiet, in dem diese Richtlinie Anwendung findet, entsprechende Maßnahmen für die nicht in Anhang I aufgeführten, regelmäßig auftretenden Zugvogelarten hinsichtlich ihrer Vermehrungs-, Mauser- und Überwinterungsgebiete sowie der Rastplätze in ihren Wanderungsgebieten. Zu diesem Zweck messen die Mitgliedstaaten dem Schutz der Feuchtgebiete und ganz besonders der international bedeutsamen Feuchtgebiete besondere Bedeutung bei.

3. Die Mitgliedstaaten übermitteln der Kommission alle sachdienlichen Informationen, so dass diese geeignete Initiativen im Hinblick auf die erforderliche Koordination ergreifen kann, damit die in Absatz 1 und die in Absatz 2 genannten Gebiete ein zusammenhängendes Netz darstellen, das den Erfordernissen des Schutzes der Arten in dem geographischen Meeres- und Landgebiet, in dem diese Richtlinie Anwendung findet, Rechnung trägt.

4. Die Mitgliedstaaten treffen geeignete Maßnahmen, um die Verschmutzung oder Beeinträchtigung der Lebensräume sowie die Belästigung der Vögel, sofern sich diese auf die Zielsetzungen dieses Artikels erheblich auswirken, in den Absätzen 1 und 2 genannten Schutzgebieten zu vermeiden. Die Mitgliedstaaten bemühen sich ferner, auch außerhalb dieser Schutzgebiete die Verschmutzung oder Beeinträchtigung der Lebensräume zu vermeiden."

02/01/2002 17:18 +49-1888-305-3337
02/01 '02 10:00 FAX 49 1888 305 3225

BMU UAL G II
BMU-FS-STELLE BONN

S. 85
043

02. JANUAR. 02 14:05

+49-1888-17-3402

Ausw. Amt Page 001

02-JAN-2002 13:44

Büffel Euro

0032 2 2301978 5.05/46

2. Die genannten Bestimmungen enthalten zwar keine Frist, in der die Mitgliedstaaten Gebiete zu besonderen Schutzgebieten (BSG) erklären müssen, doch müssen die Mitgliedstaaten ihre Verpflichtungen auf jeden Fall binnen vernünftiger Fristen erfüllen. Der Rat hat die Mitgliedstaaten in seiner Entschließung vom 2. April 1979² im Zusammenhang mit der Vogelschutzrichtlinie aufgefordert, der Kommission die aufgrund dieser Richtlinie zu BSG erklärten Gebiete, die Feuchengebiete von internationaler Bedeutung und die übrigen nach den einzelstaatlichen Rechtsvorschriften bereits ausgewiesenen Gebiete mit vergleichbarer Schutzregelung binnen 24 Monaten nach Annahme der Vogelschutzrichtlinie mitzuteilen, d.h. vor dem 2. April 1981.
3. Die Erklärung für die BSG der neuen Länder hätte aufgrund der Vorschriften von Artikel 5 Absatz 2 der Richtlinie 90/656/EWG des Rates vom 4. Dezember 1990 über die in Deutschland geltenden Übergangsmaßnahmen für bestimmte Gemeinschaftsvorschriften über den Umweltschutz im April 1991 abgegeben werden müssen.
4. Der Europäische Gerichtshof hat in seiner Rechtsprechung festgehalten, dass die Ausweisung besonderer Schutzgebiete in der Richtlinie festgelegten ornithologischen Kriterien folgt (vgl. Urteil in der Rechtssache C-355/90, Slg. 1993, I-4221, Rn. 26) und die Mitgliedstaaten dazu verpflichtet sind, alle Gebiete zu besonderen Schutzgebieten zu erklären, die nach ornithologischen Kriterien am geeignetsten für die Erhaltung der betreffenden Arten erscheinen (z.B. Urteil in der Rechtssache C-3/96, Slg. 1998, I-3031, Rn. 62). Der Gerichtshof hat im zuletzt angeführten Urteil auch den wissenschaftlichen Wert des Verzeichnisses "Important Bird Areas 1989" (IBA1989) und dessen Eignung als Bezugsgrundlage für den Gerichtshof in diesem Fall anerkannt.
5. Im vorliegenden Zusammenhang ist auch auf die Feststellungen des Europäischen Gerichtshofs hinzuweisen, wonach Artikel 4 Absätze 1 oder 2 der Vogelschutzrichtlinie dahin auszulegen ist, dass ein Mitgliedstaat bei der Auswahl und Abgrenzung eines BSG wirtschaftliche Erfordernisse nicht berücksichtigen darf; die zwingende Gründe des überwiegenden öffentlichen Interesses, wie sie in Artikel 6 Absatz 4 der Flora-Fauna-Habitat-Richtlinie genannt sind, darstellen (vgl. Urteil in der Rechtssache C-44/95, Slg. 1996, I-3305, Rn. 42). Folge einer demnach pflichtwidrig - beispielsweise durch ein geplantes Vorhaben motivierten - unterlassenen Ausweisung ist nach der Rechtsprechung, dass das Schutzregime des Artikels 4 Absatz 4 der Vogelschutzrichtlinie Anwendung findet, und nicht etwa dasjenige des Artikels 6 Absätze 2 bis 4 der Flora-Fauna-Habitat-Richtlinie (vgl. Urteil vom 7. Dezember 2000 in der Rechtssache C-374/98, Rn. 47).
6. Weiter wird auf die Rechtsprechung des Europäischen Gerichtshofs verwiesen, wonach Artikel 4 Absätze 1 und 2 der Vogelschutzrichtlinie die Mitgliedstaaten dazu verpflichtet, ein BSG mit einem rechtlichen Schutzstatus auszustatten, der geeignet ist, u. a. das Überleben und die Vermehrung der in Anhang I der Richtlinie aufgeführten Vogelarten sowie die Vermehrung, die Mauser und die Überwinterung der nicht in Anhang I

² ABL Nr. C 109 vom 25. 4. 1979, S. 6.

³ ABL Nr. L 353 vom 17. 12. 1990, S. 59.

⁴ ABL Nr. L 206 vom 22. 7. 1992, S. 7.

02/01/2002 17:18 +49-1888-305-3337
02/01 '02 15:29 FAX 49 1888 305 3225

EMU UAL G II
BMU FS-STELLE BONN

5. 86

0044

02. JANUAR: 02 14:05

+49-1888-17-3402

Ausw. Amt Page 001

02-JAN-2002 13:45

Brüssel Euro

0032 2 2381978 S.05/48

aufgeführten, regelmäßig auftretenden Zugvogelarten sicherzustellen (vgl. Urteil in der Rechtssache C-166/97, Slg. 1999, I-1719, Rn. 21).

Mangelhafte Ausweisung von besonderen Schutzgebieten

- Die zuständigen Dienststellen der Kommission haben die von der Bundesrepublik Deutschland bisher benannten BSG daraufhin geprüft, inwiefern sie in quantitativer und qualitativer Hinsicht geeignet sind, den Anforderungen nach Artikel 4 Absatz 1 und 2 der Vogelschutzrichtlinie zu genügen.

Quellen

- Als wissenschaftliche Referenzgrundlage zur Beurteilung der Qualität des deutschen Netzwerkes von BSG wurde in erster Linie das Verzeichnis der "Important Bird Areas" (IBAs) herangezogen und zwar sowohl das detaillierte Verzeichnis für die alten Bundesländer von 1989⁵ und das Verzeichnis für die neuen Bundesländer von 1991⁶ als auch das neue internationale Verzeichnis, erschienen im Frühjahr 2000⁷ ("IBA2000"). Diese Verzeichnisse beruhen auf nachvollziehbaren, international anerkannten ornithologischen Kriterien.
- Die verschiedenen Kriterien, die bei der Gebietsauswahl des IBA2000 angewendet wurden, sind im Verzeichnis IBA2000 selbst detailliert beschrieben (Band 1, S. 11-19). Die EU-Kriterien (Kategorie "C") beruhen auf jenen Kriterien, die im Ausschuss zur Anpassung der Vogelschutzrichtlinie zu den wissenschaftlichen und technischen Fortschritt (ORNIS-Ausschuss) diskutiert wurden. In Ermangelung eines anderen aktuellen wissenschaftlichen Verzeichnisses von deutschen Gebieten, die sich als BSG qualifizieren, ist somit die Verwendung des IBA2000 als geeignete Referenzgrundlage zu betrachten.
- Tabelle 2 listet die im IBA2000 für Deutschland enthaltenen 285 IBAs auf, inklusive der jeweiligen Kriterien, auf deren Grundlage sie ausgewählt wurden.
- Nach Kenntnis der Kommission wird zur Zeit von wissenschaftlicher Seite ein neuer IBA-Katalog für Deutschland vorbereitet. Die Kommission erinnert in diesem Zusammenhang die Bundesrepublik Deutschland, daran, dass sie selbst nach der Vogelschutzrichtlinie verpflichtet ist, geeignete wissenschaftliche Grundlagen zur Bezeichnung von BSG bereitzustellen. Die Kommission behält sich vor, im weiteren Verlauf dieses Verfahrens auf neuere Quellen als den nachfolgend zitierten IBA2000 zurückzugreifen.
- Neben dem IBA2000 wurden zusätzlich, auch andere Quellen für die Beurteilung des BSG-Netzwerkes herangezogen (siehe Quellenangaben in Anhang), insbesondere für die

⁵ Grimmett, R.F.A. & I.A. Jones (1989): Important Bird Areas in Europe. - International Council of Bird Preservation, Technical Publication No. 9.

⁶ Mayr, C. (1991): Europäische Vogelschutzgebiete (IBA) in der Bundesrepublik Deutschland - Entwicklung seit 1990, Berichte der Deutschen Sektion des Internationalen Rates für Vogelschutz 30, S. 35 - 51.

⁷ Heath, M.F. & M.I. Evans (2000): Important Bird Areas in Europe. Priority sites for conservation, Volume 1: Northern Europe. BirdLife Conservation Series No. 8, Cambridge, 5. 866 ff.

02/01/2002 17:18 +49-1888-305-3337
02/01 '02 15:29 FAX 49 1888 305 3225

BMU UAL G II
BMU FS-STELLE BONN

S. 87

043

Ausw. Amt Page 001

0032 2 2381978 S.07/48

02. JANUAR. 02 14:05

+49-1888-17-3407

02-JAN-2002 13:45

Brüssel Euro

Abschätzungen der deutschen Populationsgrößen von Vogelarten nach Anhang I der Vogelschutzrichtlinie. Für die Vermehrungs-, Mauser- und Überwinterungsgebiete sowie die Rastplätze in Wanderungsgebieten von nicht in Anhang I der Vogelschutzrichtlinie aufgeführten, regelmäßig auftretenden Zugvogelarten wurden namentlich auch auf die Studie von BirdLife International aus dem Jahr 2001 zurückgegriffen (siehe Anhang).

Stand der Ausweisungen

- 13. Deutschland hat mit Stand 2. Oktober 2001 insgesamt 414 BSG mit einer Gesamtfläche von 25.367 km² ausgewiesen (siehe Tabelle 1). Dies entspricht einem Anteil von 7,1% der Fläche Deutschlands. Das IBA2000 enthält 285 IBAs mit einer Gesamtfläche von rund 35.142 km², was ca. 10% der Fläche Deutschlands entspricht (siehe Tabelle 2). Demnach erreicht die gesamte als BSG ausgewiesene Fläche in Deutschland lediglich 72% der als IBAs identifizierten Gesamtfläche.
- 14. Eine Analyse der einzelnen IBAs und des jeweiligen Grades ihrer Abdeckung durch BSG (siehe Tabelle 3 und 4) zeigt darüber hinaus, dass in Deutschland lediglich 35% der Fläche der IBAs von den ausgewiesenen BSG erfasst sind. Demnach sind nicht alle als BSG ausgewiesenen Gebiete im vollen Umfang zugleich IBAs. Dies lässt den Schluss zu, dass ein bestimmter Anteil der deutschen BSG-Flächen aus anderen Gründen als jenen, die in Artikel 4 Absätze 1 und 2 der Vogelschutzrichtlinie genannt sind, ausgewiesen wurde. Die Ausweisung solcher anderweitiger Gebiete kann die Ausweisung aller, nach anerkannten ornithologischen Kriterien zahlen- und flächenmäßig geeigneten Gebiete nach Artikel 4 Absätze 1 und 2 der Vogelschutzrichtlinie nicht ersetzen. Es bleibt daher festzuhalten, dass derzeit etwa 65% der nach wissenschaftlichen Kriterien als BSG auszuweisenden Flächen in Deutschland nicht ausgewiesen sind.
- 15. Das Ergebnis der Analyse der verfügbaren Informationen zeigt, dass insgesamt 178 IBAs entweder überhaupt nicht oder unvollständig als BSG ausgewiesen sind.

Aspekte mangelhafter Ausweisung

- 16. Für fast die Hälfte (32 von 66) der in Deutschland vorkommenden Brutvogelarten des Anhangs I der Vogelschutzrichtlinie sind bislang weniger als 50% des Brutbestandes in der Bundesrepublik Deutschland durch BSG abgedeckt. Dies gilt insbesondere für beide Storcharten, fast alle Greifvogelarten des Anhangs I (z.B. Se-, Stein-, Schrei- und Fischadler und die Wiesenwehe), für Waldvögel (z.B. die meisten Eularten, Spechte) und für einige Arten der halboffenen Landschaft und bestimmter Trockenlebensräume (Ziegenmelker, Brachpieper, Sperbergrasmücke, Neuntöter und Ortolan). Die mangelhafte Berücksichtigung der Ausweisung ornithologisch bedeutsamer Gebiete wird beispielhaft durch die ungenügende Abdeckung der Populationen von 20 in Tabelle 3 aufgeführten Arten des Anhangs I durch das deutsche BSG-Netzwerk demonstriert. Die Tabelle zeigt für die 20 Arten den unterschiedlichen Grad der Abdeckung der Populationen im Gesamtbestand und in den BSG. Unter diesen Arten befinden sich unter

³ Diese Liste erhebt keinen Anspruch auf Vollständigkeit.

02/01/2002 17:18 +49-1888-305-3337
02/01 '02 15:28 FAX 49 1888 305 3225

BMU UAL G II
BMU PS-STELLE BONN

S. 08
042

02. JANUAR. 02 14:05

+49-1888-17-3402

Ausw. Amt Page 001

02-JAN-2002 13:45

Brüssel Euro

0032 2 2381970 5.08/48

anderem der Grauspacht (*Picus caurus*), die Heidekerche (*Lullula arborea*), der Uhu (*Bubo bubo*) und der Weissstorch (*Ciconia ciconia*).

Der Kommission liegen mehrere Beschwerden zu Gebieten vor, die die oben genannten Arten beherbergen, bisher aber nicht gemeldet wurden. Diese können beispielhaft die o.g. Defizite verdeutlichen. Dies sind

- das Gebiet „Hörnlesbachtal“ in Baden-Württemberg zum Schutz des Grauspechts (*Picus caurus*), des Mittelspechtes (*Dendrocopus medius*) und des Neuntöters (*Lanius collurio*),
- das Gebiet „Sand- und Lösshänge bei Weisenheim am Sand“ (Rheinland-Pfalz) zum Schutz des Grauspechtes (*Picus caurus*), der Heidekerche (*Lullula arborea*),
- das Gebiet „Lamitz“ in Bayern (Fichtelgebirge) zum Schutz des Weissstorches (*Ciconia ciconia*), des Eisvogels (*Alcedo atthis*), des Neuntöters (*Lanius collurio*) und des Wandertauchens (*Falco peregrinus*),
- das Gebiet „Waldsteingipfel“ in Bayern (Fichtelgebirge) zum Schutz des Schwarzstorches (*Ciconia nigra*), des Schwarzspechtes (*Dryocopus martius*) und des Sperlingskauzes (*Glaucidium passerinum*),
- das Regentüchhalbecken Röhla in Sachsen zum Schutz der Heidekerche (*Lullula arborea*) und des Brachpiepers (*Anthus campestris*),
- die Nottegniederung in Brandenburg zum Schutz des Weissstorches (*Ciconia ciconia*), der Wiesenweihe (*Circus pygargus*) und des Tüpfelsumpfhuhns (*Porzana porzana*),
- Erweiterungsflächen zur Walmer Heide in Nordrhein-Westfalen zum Schutz des Neuntöters (*Lanius collurio*), der Heidekerche (*Lullula arborea*) und des Ziegenmelkers (*Caprimulgus europaeus*),
- Erweiterungsflächen zur Krummhörn in Niedersachsen zum Schutz des Blaukehlchens (*Luscinia svecica*),
- die Hellwegbörde in Nordrhein-Westfalen zum Schutz der Wiesenweihe (*Circus pygargus*), der Rohrweihe (*Circus aeruginosus*), des Wachtelkönig (*Crex crex*), des Uhu (*Bubo bubo*) und des Neuntöters (*Lanius collurio*).

17. Daneben sind zudem Defizite bei der Ausweisung von Schutzgebieten für die nicht im Anhang I, der Vogelschutzrichtlinie aufgeführten, regelmäßig auftretenden Zugvogelarten hinsichtlich ihrer Vermehrungs-, Mauser- und Überwinterungsgebiete sowie der Rastplätze in ihren Wanderungsgebieten festzustellen. Nach den bisher vorliegenden wissenschaftlichen Erkenntnissen sind die als Ramsar-Gebiete eingestuft, jedoch bislang nicht nach der Vogelschutz-Richtlinie ausgewiesenen Gebiete „Krahevoje Obersee“ in Mecklenburg-Vorpommern und die „Rheinane Elville-Bingen“ in Rheinland-Pfalz als BSG zu nennen.

18. Eine Betrachtung des Flächenverhältnisses der gemeldeten BSG zu den IBAs zeigt ein nach deutschen Bundesländern geordnet äußerst ungleichmäßiges Bild (siehe Tabelle 3), mit

02/01/2002 17:18
02/01 '02 15:28

+49-1888-305-3337
FAX 49 1888 305 3225

EMU LAL G II
END FS-STELLE BONN

S. 89
001

Ausw. Amt Page 001

02. JANUAR. 02 14:05

+49-1888-17-3402

0032 2 2351978 S.05/48

02-JAN-2002 13:46

Brüssel Euro

einer Spanne zwischen 10,2 % (Hessen) und 100 % (z.B. Thüringen). Die signifikanten Unterschiede hinsichtlich Qualität und Quantität bei der BSG-Ausweisung der verschiedenen Bundesländer lassen sich mit der Anwendung ornithologischer Kriterien alleine nicht erklären. Es fällt beispielsweise auf, dass manche BSG exakt an Bundesländergrenzen enden, bzw. beginnen. Dies gilt zum Beispiel für das IBA Biosphärenreservat Rhön (Nr. TH001), welches in Bayern und Hessen, nicht jedoch in Thüringen als BSG gemeldet wurde. Es ist folglich nicht nur unklar, welche ornithologischen Kriterien bei der Abgrenzung in den verschiedenen Bundesländern angewendet wurden, sondern es lässt auch auf eine inkonsistente Vorgehensweise der Ausweisung von BSG durch die Bundesrepublik Deutschland schließen. Es wäre hilfreich, wenn seitens der Bundesrepublik Deutschlands erläutert werden könnte, in welcher Weise durch die Bundesländer international anerkannte, wissenschaftliche Kriterien bei der Auswahl und Abgrenzung von BSG angewendet wurden.

19. Ein bedeutsamer Aspekt nicht gemeinschaftskonformer Anwendung der Vogelschutzrichtlinie betrifft die Praxis der nachträglichen Streichung oder Reduzierung von bereits ausgewiesenen BSG. Als Beispiel ist hier auf das BSG "Untere Niederthain" hinzuweisen. Die Vogelschutzrichtlinie sieht weder die Streichung noch die Reduzierung der Flächengrößen von ausgewiesenen BSG vor. Um allerdings das Korrigieren von manifesten wissenschaftlichen Fehlern bei der Ausweisung zu ermöglichen, sieht die Europäische Kommission die Reduzierung von Gebieten unter bestimmten Voraussetzungen als zulässig an. Diese Voraussetzungen wurden in einem Kommissionsdokument (Doc. Orn.00/07) den Mitgliedern des ORNIS-Ausschusses vorgelegt (siehe Anhang 4).
20. Mit Schreiben vom 18. Oktober 2001 hat die Bundesrepublik Deutschland der Kommission die Reduzierung des BSG "Untere Niederthain" bekannt gegeben. Die fachliche Prüfung dieses Falles ergab, dass die bislang vorgelegten Unterlagen keine ausreichende fachliche Begründung enthalten, aus der sich die Erfüllung der Voraussetzungen, die in dem oben genannten Dokument vorgelegt wurden, ergibt. So würden zur Neuabgrenzung dieses BSGs nicht ausschließlich ökologische oder ornithologische, sondern auch ökonomische Kriterien wie z.B. Gänse-Äsungsschäden verwendet. Auf der Grundlage der derzeitigen Sachlage kann daher nicht davon ausgegangen werden, dass die Reduzierung des BSG „Untere Niederthain“ von 20.998 ha auf 20.221 ha als Folge eines wissenschaftlichen Fehlers erfolgen müsste. Die Reduzierung kann daher nach Ansicht der Kommission nicht in Einklang mit den Anforderungen der Vogelschutzrichtlinie gebracht werden.

Schaffung eines geeigneten Rechtsstatus für BSG

21. Neben der in Artikel 4 Absätzen 1 und 2 der Vogelschutzrichtlinie vorgesehenen Erklärung zu BSG sieht Absatz 4 erster Satz dieser Verordnung vor, dass die Mitgliedstaaten geeignete Maßnahmen treffen, um die Verschmutzung oder Beeinträchtigung der Lebensräume sowie die Belästigung der Vögel, sofern sich diese auf die Zielsetzungen dieses Artikels erheblich auswirken, in den in Absätzen 1 und 2 genannten Schutzgebieten zu vermeiden. Durch die Nominierung von BSG gegenüber der Kommission alleine werden diese Anforderungen nicht erfüllt. Hierfür ist vielmehr erstens in Umsetzung der Richtlinie ein Rechtsrahmen für die Festlegung der allgemein

02/01/2002 14:18 +49-1888-305-3337
02/01 02 16:28 FAX 49 1888 305 3225

BMU UAL G II
BMU FS-STELLE BONN

Ausw. Amt Page 001

02. JANUAR. 02 14:05
02-JAN-2002 13:47

+49-1888-17-3402
Brüssel Euro

0032 2 2381972 S.18/48

erforderlichen Schutzmaßnahmen zu erlassen, zweitens sind die BSG auszuweisen und drittens sind die erlassenen rechtlich verbindlichen Schutzmaßnahmen in den ausgewiesenen BSG auch wirksam zur Geltung zu bringen.

- 22. Nach Ansicht der Kommission reicht daher der Erlass der allgemeinen rechtlichen Schutznormen in Umsetzung der Richtlinie und die bloße Nominierung der Gebiete an die Kommission ohne weiterführende Maßnahmen nicht aus, um den einzelnen ausgewiesenen BSG einen effektiven und außenwirksamen rechtlich verbindlichen Schutzstatus zu garantieren. Erst durch die konkrete Gewährleistung der Schutzanforderungen in den einzelnen ausgewiesenen BSG wird der Zweck der Richtlinie vollständig erreicht. Der Gerichtshof hat die Verpflichtung der Mitgliedstaaten anerkannt, ein BSG mit einem rechtlichen Schutzstatus auszustatten, der geeignet ist, u. a. das Überleben und die Vermehrung der in Anhang I der Richtlinie aufgeführten Vogelarten sowie die Vermehrung, die Mauser und die Überwinterung der nicht in Anhang I aufgeführten, regelmäßig auftretenden Zugvogelarten sicherzustellen (vgl. Urteil in der Rechtssache C-166/97, Slg. 1999, I-1719, Rdnr. 21).
- 23. Nach Auffassung der Kommission ist daher ergänzend zur Umsetzung der erforderlichen Schutzregelungen in allgemein rechtlich verbindlicher Form und zur Nominierung der BSG einschließlich ihrer genauen kartographischen Abgrenzung den einzelnen BSG ein auch von Dritten wahrnehmbarer rechtlich verbindlicher Schutz in einer geeigneten, d.h. publizitätswirksamen Weise zu verschaffen, der wirksam durchgesetzt werden kann.
- 24. Es wird jedoch festgehalten, dass nach den gegenwärtig zur Verfügung stehenden Informationen der Kommission seitens der Bundesrepublik Deutschland die entsprechenden, den oben angeführten Kriterien für die Gewährleistung des Schutzstatus genügende, Einrichtung von BSG nach der Vogelschutzrichtlinie bisher nicht gemäß Artikel 4 Absatz 3 der Vogelschutzrichtlinie bekannt gegeben wurde. Es scheint daher, dass den Anforderungen nach Artikel 4 Absätze 1 oder 2 in Verbindung mit Absatz 4 erster Satz der Vogelschutzrichtlinie in dieser Hinsicht seitens der Bundesrepublik Deutschland noch nicht vollständig nachgekommen worden ist.

Mangelnde Informationen über die ausgewiesenen BSG

- 25. Artikel 4 Absatz 3 der Vogelschutzrichtlinie verpflichtet die Mitgliedstaaten, alle sachdienlichen Informationen zu liefern, damit die Kommission die in den Absätzen 1 und 2 derselben Vorschrift genannten Gebiete entsprechend koordinieren kann. Mit Blick auf diese Vorschrift beanstandet die Kommission den äußerst unzureichenden Zustand der für die Schutzgebiete erforderlichen Datenbögen und Karten. Die Bundesrepublik Deutschland hat für rund ein Drittel der notifizierten Schutzgebiete weder Datenbögen noch Karten beigelegt. Bei etwa einem weiteren Drittel der gemeldeten Schutzgebiete liegen ferner keinerlei Angaben über deren ornithologische Bedeutung vor.

² In Betracht käme wohl in erster Linie die Rechtsform der Rechtsverordnung, die nach der deutschen Rechtsordnung die angeführten Kriterien erfüllen würde, da durch sie allgemein verbindliche Regelungen in publizitätswirksamer Weise für einen nach generellen Merkmalen bestimmten äußeren Adressatenkreis erlassen werden und den konkreten Gegebenheiten leichter angepasst werden kann als ein Gesetz.

02/01/2002 17:19 +49-1888-305-3337
02/01 '02 16:27 FAX 49 1888 305 3225

BMU UAL G II
BMU FS-STELLE BONN

0939

Ausw. Amt Page 001

02. JANUAR 02 14:05

+49-1888-17-3402

0032 2 2381978 S.11/49

02-JAN-2002 13:48

B-Umsel Euro

Schlussfolgerungen

- 26. Die Überprüfung der bisher in Deutschland ausgewiesenen besonderen Schutzgebiete nach Artikel 4 der Vogelschutzrichtlinie anhand der zur Verfügung stehenden wissenschaftlichen Informationen und der ornithologischen Kriterien für die Ausweisung hat ergeben, dass in Deutschland nicht alle Gebiete zu besonderen Schutzgebieten erklärt sind, die nach ornithologischen Kriterien am geeignetsten für die Erhaltung der betreffenden Arten erscheinen.
- 27. Ferner ist festzuhalten, dass einige bestehende besondere Schutzgebiete in Deutschland in einer flächenmäßig unzureichenden Größe ausgewiesen sind. In diesem Zusammenhang ist nochmals auf die oben angesprochene Rechtsprechung des Europäischen Gerichtshofs aufmerksam zu machen, wonach die flächenmäßige Abgrenzung jedes einzelnen BSG nach ausschließlich wissenschaftlichen, ornithologischen Kriterien zu erfolgen hat.
- 28. Des Weiteren wird festgehalten, dass die Bundesrepublik Deutschland auch aufgrund wissenschaftlich nicht begründeter Flächenverkleinerungen von besonderen Schutzgebieten der Vogelschutzrichtlinie nicht entsprechen hat.
- 29. Darüber hinaus ist die Bundesrepublik Deutschland ihrer Verpflichtung zur Gewährleistung eines rechtlich verbindlichen und durchsetzbaren Schutzes eingerichteter besonderer Schutzgebiete durch Sicherstellung der Anwendung von Maßnahmen zur Vermeidung der Verschmutzung oder Beeinträchtigung der Lebensräume sowie zur Vermeidung der erheblichen Belästigung der Vögel gemäß Artikel 4 Absatz 4 erster Satz der Vogelschutzrichtlinie auf die ausgewiesenen besonderen Schutzgebiete nicht vollständig nachgekommen, indem sie diesen nicht den erforderlichen Schutzstatus verliehen hat bzw. diesen der Kommission nicht mitgeteilt hat.
- 30. Schließlich hat die Bundesrepublik Deutschland es versäumt, der Kommission die nach Artikel 4 Absatz 3 der Vogelschutzrichtlinie erforderlichen Informationen über eine große Zahl ausgewiesener besonderer Schutzgebiete mitzuteilen.
- 31. Daher ist die Kommission der Europäischen Gemeinschaften der Auffassung, dass die Bundesrepublik Deutschland ihren Verpflichtungen aus Artikel 4 der Richtlinie 79/409/EWG des Rates vom 2. April 1979 über die Erhaltung der wildlebenden Vogelarten nicht vollständig nachgekommen ist, indem sie
 - 1. nicht gemäß Artikel 4 Absätze 1 und 2 der Vogelschutzrichtlinie die für die Erhaltung der Arten nach Anhang I bzw. zum Schutz der regelmäßig auftretenden Zugvogelarten in international bedeutsamen Feuchtgebieten nach ornithologischen Kriterien zahlen- und flächenmäßig geeigneten Gebiete in Deutschland als besondere Schutzgebiete ausgewiesen hat und
 - 2. einige bestehende besondere Schutzgebiete flächenmäßig nicht nach ausschließlich ornithologischen Kriterien abgegrenzt hat bzw. die Fläche von einigen ausgewiesenen besonderen Schutzgebieten nicht nach rein wissenschaftlich begründeten Kriterien reduziert hat.

02/01/2002 17:18 +49-1888-305-3337
02/01 '02 15:27 FAX 49 1888 305 3225

BMU LAL & II
BMU FS-STELLE BONN.

S. 12
038

02. JANUAR 02 14:05

+49-1888-17-3402
Brüssel Euro

Ausw. Amt Page 001

2032 2 2381978 S. 12/48

02-JAN-2002 13:48

3. ausgewiesene besondere Vogelschutzgebiete bisher nicht mit einem den Anforderungen nach Artikel 4 Absätze 1 und 2 in Verbindung mit Absatz 4 erster Satz der Vogelschutzrichtlinie genügenden rechtlichen Schutzstatus versehen hat, oder jedenfalls dies der Kommission nicht mitgeteilt hat, sowie
4. der Kommission nicht die nach Artikel 4 Absatz 3 der Vogelschutzrichtlinie erforderlichen Informationen über eine große Zahl ausgewiesener besonderer Schutzgebiete mitgeteilt hat,
32. Die Kommission fordert Ihre Regierung gemäß Artikel 226 des Vertrags zur Gründung der Europäischen Gemeinschaft auf, sich binnen zwei Monaten nach Eingang dieses Schreibens hierzu zu äußern.
33. Die Kommission behält sich das Recht vor, nach Eingang der Äußerungen oder im Falle, dass innerhalb der gesetzten Frist keine Äußerungen eingebracht, gegebenenfalls eine mit Gründen versehene Stellungnahme im Sinne von Artikel 226 abzugeben.

Mit vorzüglicher Hochachtung

Für die Kommission

FÜR DIE RICHTIGKEIT
Für den Generaldirektor

Margot WALLSTRÖM
Mitglied der Kommission

Sylvain BIEARRE
Direktor der Kanzlei
a.p. Daniele SATTI



Anlage

+49 1888 305 3225

017

02/01/2002 17:18 +49-1888-305-3225
02/01 02 15:27 FAX 49 1888 305 3225

BMU UAL-G 11
BMU FS-STELLE BONN

S. 13
037

02. JANUAR 02 14:05

+49-1888-17-3402

Ausw. Amt. Page 001

02-JAN-2002 13:49

Brüssel Euro

0032 2 2301978 S.13/48

Anlage

Tabelle/Table 1: Liste der deutschen BSG / List of German SPAs - Stand Oktober 2001 /
as of October 2001.

| Gebietscode / Sitecode ¹⁾ | Name des BSG / name of the SPA | Fläche des BSG / size of the SPA (in ha) |
|---|---|--|
| 6418-401 | Wachenberg bei Weinhelm | 22 |
| 6422-401 | Lappan bei Walldürn | 63 |
| 6518-401 | Bergstrasse Dossenheim-Schriesheim | 361 |
| 6617-401 | Ketscher Rheininsel | 474 |
| 6618-401 | Steinbruch Laimen | 22 |
| 6618-402 | Felsenberg | 6 |
| 6624-401 | Jagst mit Seitentälern | 829 |
| 6717-401 | Wagbachniederung | 1.045 |
| 6816-401 | Rheinniederung Karlsruhe-Rheinsheim | 5.114 |
| 6915-401 | Altrhein Maxau | 35 |
| 6918-303 | Karlsruher Hardtwald | 3.140 |
| 6919-401 | Stromberg | 10.169 |
| 7015-401 | Bremergrund | 77 |
| 7016-401 | Kälberklamm u. Hasenklamm | 21 |
| 7018-401 | Weiherr bei Maulbronn | 142 |
| 7019-401 | Enztal Mühlhausen - Rosswag | 197 |
| 7021-401 | Pleidelsheimer Wiesental mit Altnéckar | 44 |
| 7114-401 | Rheinniederung von der Rench- bis zur Murgmündung | 3.035 |
| 7121-401 | Unteres Remstal | 408 |
| 7123-401 | Streuobst- und Weinberggebiet Geradstetten- Walden | 1.597 |
| 7126-401 | Ostalbrauf bei Aalen | 554 |
| 7127-401 | Tierstein mit Hangwald und Egerquelle | 3 |
| 7216-401 | Nordschwarzwald östlich der Murg | 4.713 |
| 7225-401 | Albrauf Heubach | 421 |
| 7313-401 | Rheinniederung Kehl-Helmigen | 2.119 |
| 7322-401 | Grienwiesen und Wernauer Baggerseen | 70 |
| 7325-401 | Albrauf und Eybtal bei Geislingen | 1.717 |
| 7327-303 | Eselsburger Tal | 319 |
| 7415-401 | Nordschwarzwald westlich der Murg | 12.145 |
| 7418-401 | Ziegelberg | 55 |
| 7419-401 | Kochhartgraben und Ammertalhänge | 45 |
| 7420-401 | Schönbuch | 15.350 |
| 7422-401 | Albrauf zwischen Pfullingen und Gröbtingen | 6.401 |
| 7425-401 | Salenberg | 27 |

¹⁾ Soweit bekannt / In so far as known.

02/01/2002 17:18 +49-1888-305-3337
02/01 '02 15:28 FAX 49 1888 305 3225BMU UAL G II
BMU F3-STELLE BONNS. 14
038

02. JANUAR. 02 14:05

+49-1888-17-3402

Ausw. Amt Page 001

02-JAN-2002 13:49

Brüssel Euro

0032 2 2561978 9.14/48

| Gebietscode / Sitecode ¹⁰ | Name des BSG / name of the SPA | Fläche des BSG / size of the SPA (in ha) |
|---|---|--|
| 7512-401 | Rheinniederung Nonnenweiher-Kehl | 3.901 |
| 7513-401 | Langwald | 34 |
| 7519-401 | Mittlerer Rammert | 2.747 |
| 7527-402 | Donauried | 2.943 |
| 7617-401 | Brandhalde | 10 |
| 7624-401 | Lautertal auf der Schwäbischen Alb | 2.776 |
| 7624-402 | Schmiechener See | 73 |
| 7712-401 | Rheinniederung Sasbach-Wittenweiher | 4.709 |
| 7712-402 | Elzniederung zwischen Kenzingen und Rust | 1.087 |
| 7712-403 | Johanniterwald | 57 |
| 7716-401 | Schiltachtel bei Schramberg | 211 |
| 7717-401 | Schlichemtal | 214 |
| 7723-401 | Grosse Lauter auf der Schwäbischen Alb | 2.871 |
| 7814-401 | Simonswald - Röhrlhardberg | 6.103 |
| 7820-401 | Südwestalb und Oberes Donautal | 12.254 |
| 7911-401 | Rheinniederung Breisach-Sasbach mit Limberg | 1.118 |
| 7912-401 | Kaiserstuhl | 5.253 |
| 7916-401 | Mittlerer Ostschwarzwald | 7.228 |
| 7921-401 | Baggeressen Krauchenwies/Ziefingen | 752 |
| 7923-401 | Federsried | 2.920 |
| 7924-401 | Lindenweiher | 46 |
| 8011-401 | Rheinniederung Neuenburg-Breisach | 2.796 |
| 8012-401 | Arlesheimer See | 23 |
| 8017-401 | Donautal auf der Bear | 1.499 |
| 8018-401 | Höwenegg | 21 |
| 8022-401 | Pfrunger und Burgweiler Ried | 2.827 |
| 8023-401 | Althäuser Weiher | 50 |
| 8025-401 | Wurzacher Ried | 1.766 |
| 8114-401 | Südschwarzwald | 18.314 |
| 8115-401 | Wutachschlucht | 6.697 |
| 8211-401 | Rheinniederung Haflingen-Neuenburg mit Vorbergzone | 1.508 |
| 8218-401 | Hohentwiel, Hohenkrähen | 118 |
| 8220-401 | Untersee des Bodensees | 5.861 |
| 8220-402 | Bodanrück | 6.297 |
| 8220-403 | Mindelsee | 409 |
| 8220-404 | Überlinger See des Bodensees | 2.520 |
| 8221-401 | Salemer Klosterweiher | 124 |
| 8221-401 | Konstanzer Büchl des Bodensees | 311 |
| 8323-401 | Eniskircher Ried NSG | 562 |
| 5526-401 | Hohe Rhön | 17.462 |
| 5527-401 | Standortübungsplatz Mellrichstadt | 229 |
| 5530-401 | Naturschutzgebiete im Coburger Land | 381 |
| 5726-401 | Haesbertrauf und Bundorfer Wald | 7.701 |
| 5929-401 | Mainau bei Eltmann und Hassfurth | 1.127 |

02/01/2002 17:18 +49-1888-305-3337
02/01 '02 15:26 FAX 49 1888 305 3225BMU UAL G II
BMU FS-STELLE BONNS. 15
0035

02. JANUAR. 02 14:05

+49-1888-17-3402

Ausw. Amt Page 001

02-JAN-2002 13:50

Büssel, Euro

0032 2 2391978 S.15/48

| Gebietscode / Sitecode ⁰ | Name des BSG / name of the SPA | Fläche des BSG / size of the SPA (in ha) |
|--|---|--|
| 6022-401 | Spessart | 22.282 |
| 6027-401 | Main-Tal bei Volkach: Fahr-Deittelbach | 5.751 |
| 6029-401 | Oberer Steigerwald | 13.582 |
| 6139-301 | Waldnaaballe westlich Tirschenreuth | 2.195 |
| 6221-401 | Buntsandsteinfelsen am Main | 186 |
| 6232-401 | Teichgebiete um Forchheim | 261 |
| 6327-401 | Vorderer Steigerwald mit Schwanberg | 10.357 |
| 6327-402 | Gehölzstrukturen im Steigerwald-Vorland | 140 |
| 6331-401 | Teiche und Feuchflächen im Aischgrund | 578 |
| 6332-401 | Regnitztal zwischen Erlangen und Baiersdorf | 510 |
| 6338-401 | Manteler Forst | 2.877 |
| 6533-401 | Teichgebiete um Forchheim | 261 |
| 6533-401 | Nürnberger Reichswald | 17.227 |
| 6638-301 | NSGe "Charfötenhofer Weihergebiet" und "Hirtshweiher" | 907 |
| 6728-401 | Altmühlsee und Brunst-Schwaigau | 564 |
| 6736-302 | Truppenübungsplatz Hohenfels | 14.902 |
| 6946-301 | Regentaläue und Chambtal mit Rötelseegebiet | 1.992 |
| 6946-301 | Nationalpark Bayerischer Wald | 24.199 |
| 7037-401 | Felsen und Hangwälder im Altmühl- und Donautal | 1.642 |
| 7040-302 | Wälder im Donautal | 1.227 |
| 7040-404 | Donautal zwischen Regensburg und der Staustufe Straubing | 9.021 |
| 7130-401 | Pfäfflinger Wiesen und Wendinger Ried | 529 |
| 7231-401 | Lech-Donau-Winkel | 2.247 |
| 7233-401 | Donauauen zwischen Neuburg und Ingolstadt | 2.969 |
| 7236-304 | Nato-Übungsplatz Siegenburg | 261 |
| 7243-401 | Untere Isar oberhalb Mündung | 964 |
| 7330-401 | Donauauen | 7.593 |
| 7427-401 | NSG "Gundelfinger Moos" | 226 |
| 7527-401 | Leipheimer Moos | 184 |
| 7537-401 | Vogelfreist. Mittlere Isar-Stauseen | 584 |
| 7735-401 | Isaringer Speichersee und Fischteiche | 982 |
| 7744-401 | Salzach und Unterer Inn | 4.651 |
| 7932-401 | Ammerseegebiet | 6.052 |
| 7939-401 | NSG "Vogelfreistätte Innstausee bei Attel und Freiham" | 562 |
| 8133-401 | Starnberger See | 5.671 |
| 8136-302 | Taubenberg | 1.847 |
| 8140-401 | Chiemseegebiet | 13.052 |
| 8239-401 | Geigelstein | 3202 |
| 8241-401 | NSG "Östliche Chiemgauer Alpen" | 12.677 |
| 8329-301 | Wertachdurchbruch | 872 |
| 8330-401 | Naturschutzgebiet "Ammergebirge" | 28.813 |

+49 1888 305 3225

02020

02/01/2002 17:18 +49-1888-305-3337
02/01 '02 15:26 FAX 49 1888 305 3225

BMU UAL G II
BMU FS-STELLE BONN

S. 16

0054

Ausw. Amt Page 001

02. JANUAR 02 14:05

+49-1888-17-3402

0032 2 2381578 S.15/48

02-JAN-2002 13:58

Brüssel Europ

| Gebietscode / Sitecode ¹⁰ | Name des BSG / name of the SPA | Fläche des BSG / size of the SPA (in ha) |
|--------------------------------------|--|--|
| 8332-401 | Murnauer Moos u. Moränenlandschaft zwischen Staffelsee und Bayersöien | 6.802 |
| 8334-401 | Loisach-Kochelsee-Moore | 1.766 |
| 8336-301 | Mangfallgebirge | 10.809 |
| 8342-301 | Nationalpark Berchtesgarden | 21.336 |
| 8423-401 | Bayrischer Bodensee | 808 |
| 8433-301 | Karwendel mit Isar | 19.564 |
| 8526-401 | Naturschutzgebiet Allgäuer Hochalpen | 20.799 |
| 8532-401 | Naturschutzgebiet "Schraichen und Reintal" | 3.966 |
| 8626-401 | Hoher Ifen und Piesenkopf | 4.539 |
| 7243-402 | Isarmündung | 1.889 |
| 3547-302 | Die Bänke | 15 |
| 2743-301 | Stechlinsee | 7.928 |
| 2747-301 | Uckermärkische Seenlandschaft | 54.667 |
| 2935-302 | Unteres Elbetal | 52.895 |
| 2948-301 | Schorfheide-Chorin | 42.700 |
| 2951-301 | Unteres Odertal | 12.017 |
| 3339-302 | Unteres Rhinluch/Dreetzer See, Havelländisches Luch und Belziger Landschaftswiesen | 13.989 |
| 3339-302 | Niederung der Unteren Havel | 11.040 |
| 3351-301 | Märkische Schweiz | 17.862 |
| 3553-302 | Deichvorland Oderbruch | 3.916 |
| 3641-301 | Rietzer See | 1.134 |
| 4152-303 | Peltzer und Bärenbrücker Teiche | 1.556 |
| SPA | Döberitzer Heide | 3.926 |
| 2819-02 | Borgfelder Wümmewiesen | 677 |
| 2817-01 | Wetderland | 944 |
| 2819-03 | Hollerland | 293 |
| 2918-01 | Niedervieland | 1.255 |
| | Wümmeniederung von Liliental bis Lessum | 3.000 |
| | Blockland | 3.210 |
| | Ochrumniederung | 200 |
| | Hemelinger Marsch | 404 |
| | Wümmeniederung von Fischerhude bis Liliental | 1.300 |
| 2016-301 | Nationalpark Hamburgisches Wattenmeer | 11.700 |
| 2226-302 | Wohldorfer Wald | 134 |
| 2226-303 | Düvenstadter Brook | 779 |
| 2326-401 | Hainesch/ Iland | 71 |
| 2424-401 | Mühlenberger Loch | 754 |
| 2524-401 | Moorquertel | 737 |
| 2526-401 | Die Reit | 49 |
| 5116-401 | Kühkopf-Knoblochsaue | 2.369 |
| 4620-401 | Vorsperre-Twistetalssperre | 24 |
| 4819-301 | Kellerwald | 5.724 |
| 4819-303 | Ederseeufer bei Herzhausen | 30 |

+49 1888 305 3225

02/01/2002 17:18

+49-1866-305-3337

BMU UAL G II

S. 17

02/01 02 15:25 FAX 49 1888 305 3225

BMU FS-STELLE BONN

14033

02. JANUAR. 02. 14:05

+49-1866-17-3402

Ausw. Amt Page 001

02-JAN-2002 13:51

Brüssel Euro

0232 2 2331979 S.17/49

| Gebietscode / Sitecode ^{1a} | Name der BSG / name of the SPA | Fläche des BSG / size of the SPA (in ha) |
|---|---|--|
| 4820-401 | Stausee von Affoldern | 165 |
| 4821-303 | Ederau | 3.040 |
| 4917-308 | Haasenblick | 1.136 |
| 4921-301 | Borkener See | 332 |
| 4926-401 | Rendaer Höhe | 592 |
| 5017-302 | Sackpfeife | 1.876 |
| 5026-302 | Obersuhler Aue | 67 |
| 5026-401 | Rhaden b. Obersuhl u. Bossert | 120 |
| 5314-301 | Hoher Westerwald | 1.835 |
| 5318-401 | Wiesedkaue östlich Glessen | 176 |
| 5416-301 | Weinberg bei Wetzlar | 164 |
| 5417-301 | LaHnaue zwischen Atzbach und Glessen | 371 |
| 5419-301 | Wettermiederung bei Lich | 365 |
| 5519-301 | Hortloffau zwischen Hungen und Grund- Schwallheim | 555 |
| 5522-401 | Ober-Mooser Teich | 57 |
| 5522-402 | Reichloser Teich | 34 |
| 5522-403 | Rothenbahtelch | 25 |
| 5525-302 | Haderwald | 1.757 |
| 5525-305 | Halla Röhn | 1.379 |
| 5525-401 | Rotes Moor | 315 |
| 5912-302 | Lorcher Wert | 14 |
| 5914-401 | Mariannaue | 196 |
| 5915-301 | Rettbergsau bei Wiesbaden | 68 |
| 5919-301 | Grünlandgebiete in der Wetterau | 1.276 |
| 6013-401 | Rüdesheimeraue | 29 |
| 6014-301 | Winkeler Aue | 6 |
| 6017-301 | Mönchbruch von Mörfelden und Rüdesheim und Gundwiesen von Mörfelden-Walldorf | 982 |
| 6019-302 | In den Röden bei Babenhausen | 25 |
| 6117-301 | Griesheimer Düne und E+81811Hoherwäldchen | 48 |
| 6117-304 | Ehemaliger August-Euler-Flugplatz von Darmstadt | 71 |
| 6216-301 | Hammeraue von Gernsheim | 179 |
| 6316-401 | Lampertheimer Altrhein | 525 |
| 6317-301 | Weschnitzinsel von Lorsch | 200 |
| 6417-303 | Vienheimer Waldheide und angrenzende Flächen | 148 |
| 1543-401 | Vorpommersche Boddenlandschaft | 79.262 |
| 1747-401 | Greifswalder Bodden | 81.250 |
| 2034-401 | Küstenlandschaft Wismar-Bucht | 23.110 |
| 2045-401 | Peenetal | 22.409 |
| 2231-401 | Schaalsee | 17.052 |
| 2234-401 | Dambecker Seen | 192 |
| 2251-401 | Gottesheide mit Schloss- und Lenzer See | 1399 |
| 2399-401 | Nossentiner-/Schwinzer Heide | 34.976 |
| 2348-401 | Galenbecker und Pützerer See | 1.439 |

+49 1888 305 3225

02/01/2002 17:18 +49-1888-305-3337
02/01 '02 15:25 FAX 49 1888 305 3225

BMU UAL G II
BMU FS-STELLE BONN

S. 18

@032

AUSW. Amt Page 001

02. JANUAR 02 14:05

+49-1888-17-3402

0032 2 2351979 S.18/48

02-JAN-2002 13:51

B-Ursatz Euro

| Gebietscode / Sitecode ^o | Name des BSG / name of the SPA | Fläche des BSG / size of the SPA (in ha) |
|--|--|--|
| 2450-401 | Großer Koblenzter See und Latziensee | 269 |
| 2535-401 | Lowitz | 15.894 |
| 2543-401 | Müritz-Nationalpark | 32.145 |
| 2732-402 | Mecklenburgisches Elbetal | 33.547 |
| IBA/SPA | Gothensee u. Thurbruch, Inseln Böhmke | 914 |
| 3014-401 | Ahlhomer Fischtelche | 267 |
| 3418-401 | Diepholzer Moorniederung | 14.867 |
| | Niedersächsisches Wattenmeer | 59.694 |
| | Niederelbe Stade - Otterndorf | 10.977 |
| | Elbaue Schnackenburg - Lauenburg | 7.519 |
| | Rechter Nebenarm der Weser bei Brake | 456 |
| | Hammeniederung mit Breites Wasser | 3.260 |
| | Untere Hammeniederung | 1.020 |
| | Wümmeniederung Fischärhude bis Lillental | 1.994 |
| | Wümmeniederung Lill.-Lesum | 3.000 |
| | Alleeniederung von Ahlden bis Rethem | 1.208 |
| | Untere Saaveniederung | 410 |
| | Bekkniederung | 741 |
| | Altwasser bei Daverden und Etelsen | 133 |
| | Teiche bei Eschedé | 215 |
| | Osterholzer Moor - Meißendorfer Teiche | 2.891 |
| | Entenfang Boye | 189 |
| | Alleeniederung von Buchholz bis Eickeloh | 990 |
| | Huvenhoopsee und Heideseen | 129 |
| | Obere Hammeniederung | 1.389 |
| | Alleeniederung bei Hodenhagen | 381 |
| | Alleeniederung von Wimsen bis Buchholz | 370 |
| | Osterwiesen | 289 |
| | Grosser Sellstedter See | 155 |
| | Jadebusen u. westliche Wesermündung | 48.822 |
| | Ostfriesisches Wattenmeer | 125.717 |
| | Dollart | 4.137 |
| | Ostfriesische Meere | 6.170 |
| | Fehn timer Tief | 1.818 |
| | Ems Terborg - Emden | 475 |
| | Ems Aussendeichflächen bei Papenburg | 571 |
| | Hüneniederung unterhalb Oldenburg | 1.400 |
| | Thülsfelder Stausee | 467 |
| | Ems Aussendeich Leer - Terborg | 548 |
| | Gildehauser Venn | 617 |
| | Strohauser Plate | 1.175 |
| | Dümmer | 3.821 |
| | Steinhuder Meer | 5.352 |
| | Weserstaustufe Landesbergen | 345 |

+49 1888 305 3225

02/01/2002 17:19 +49-1888-305-3337
02/01 '02 15:25 FAX 49 1888 305 3225

BMU DAL G II
BMU FS-STELLE BONN

S. 19
0031

02. JANUAR. 02 14:05

+49-1888-17-3402

Ausw. Amt Page 001

02-JAN-2002 13:52

Brüssel Euro

0032 2 2581978 S. 19/48

| Gebietscode-/ Sitecode ¹⁹ | Name des BSG / name of the SPA | Fläche des BSG / size of the SPA (in ha) |
|---|--|--|
| | Riddagshausen-Weddejer Teichgebiet | 634 |
| | Seeburger See | 110 |
| | Viehmoor - Leiferder Teiche | 296 |
| | Okertal bei Viënenburg | 28 |
| | Leineniederung Satzderhelden | 725 |
| | Barnbruchwiesen | 218 |
| | Salzglitzersee | 102 |
| | Othfresener Klärtelche | 33 |
| | Heißsummer Teich | 22 |
| | Drömling | 5.641 |
| | Lengeder Teichgebiet | 100 |
| | Elbmarsch Amt Neuhaus / Neu Bleckede | 24.989 |
| 4203-401 | Unterer Niederrhein | 20.221 |
| 3519-401 | Weseraue | 2.763 |
| 3612-401 | Düsterdieker Niederung | 2.687 |
| 3618-401 | Bastau-Niederung | 2.505 |
| 3807-401 | Moore u. Heiden Westmünsterl. | 2.364 |
| 3911-401 | Rieselfelder Münster | 437 |
| 4108-401 | Heubachniederung/ Schwarzes Venn/ Borkenberge / Haltemer Saeh | 5.080 |
| 4116-401 | Emsaue (Rietberger Emsniederung - Steinhorster Becken) | 929 |
| 4118-401 | Truppenübungsplatz Senne | 15.385 |
| 4419-401 | Esge | 7.177 |
| 4514-401 | Möhnesee | 1.190 |
| 4603-401 | Schwalm-Nette-Platte | 7.221 |
| 4717-401 | Madebacher Bucht | 13.872 |
| 5108-401 | Wahner Heide | 3.041 |
| 5214-401 | Feuchtwiesen und Wälder um Burbach | 4.481 |
| 5314-401 | Krombachtalsperre | 48 |
| 5511-401 | Urmitzer Werth | 80 |
| 6015-401 | Laubenheimer/ Bodenh. Ried | 79 |
| 6016-401 | Kisselwörth-Sändchen | 75 |
| 6216-401 | Gimbahelm-Eicher Altrhein und Fischsee / s.o. | 112 |
| 6716-401 | Mechterheimer Tongruben | 34 |
| 5407-301 | Noswendeler Bruch | 104 |
| 5409-303 | Hofberg bei Reitscheid | 40 |
| 6504-301 | Hammelsberg u. Atzbüsch bei Perl | 181 |
| 6505-301 | Steilhänge der Saar | 1.013 |
| 6706-301 | Warndt | 2.407 |
| 6707-301 | Saarkohlenwald | 2.444 |
| 6708-303 | Allmendwald und Bettelwald bei Ormesheim | 92 |
| 6709-302 | Bliesauue zwischen Blieskastel und Bliesdalheim | 199 |
| 6808-301 | Birzberg, Honigsack/Kappelberghang bei Fechingen | 183 |

+49 1888 305 3225

02/01/2002 17:18 +49-1888-305-3337
02/01 '02 16:24 FAX 49 1888 305 3225

BMU UAL G II
BMU FS-STELLE BONN

S. 20
0030

Ausw. Amt Page 001

02. JANUAR. 02 14:05

+49-1888-17-3402

0032 2 2581976 S. 20/45

02-JAN-2002 13:53

Brüssel Euro

| Gebietscode / Sitecode ¹⁰ | Name des BSG / name of the SPA | Fläche des BSG / size of the SPA (in ha) |
|---|--|--|
| 6809-301 | Bickenalbtal | 207 |
| 6809-302 | Muschalkalkgebiet bei Gersheim und Blieskastel | 1.518 |
| 6809-305 | Baumbusch bei Medelsheim | 400 |
| 6809-307 | NSG Hlmsklamm | 51 |
| 6809-308 | Brücker Berg bei Niedergaibach | 102 |
| 5444-401 | Erzgebirgskamm bei Sazuna | 3.516 |
| 4342-401 | Nsg Presseler Heidewald- und Moorgebiet | 5.285 |
| 4342-402 | Teichgebiet und Elbaue bei Torgau | 11.047 |
| 4550-401 | Oberlausitzer Heide- und Teichgebiet | 38.911 |
| 4941-401 | NSG Eschfelder Teiche | 270 |
| 5050-401 | NP Sächsische Schweiz | 9.292 |
| 5145-401 | Grosshartmannsdorfer Grasstich | 157 |
| 5246-401 | Fürstenaue | 3.435 |
| 5346-401 | Erzgebirgskamm bei Deutscheinsiedel | 1.337 |
| 5540-401 | Westerzgebirge | 6.012 |
| 2935-401 | Aland-Elbe-Niederg. | 4.234 |
| 3132-401 | Landgraben-Dumme-Niederg. | 2.577 |
| 3239-401 | Untere Havel (ST) und Schollerer See | 5.744 |
| 3334-401 | Milde Niederung/ Altmark | 2.207 |
| 3339-401 | Klietzer Heide | 2.252 |
| 3437-302 | Elbaue Jericho | 4.317 |
| 3532-401 | Drömling | 15.265 |
| 3635-401 | Hudewälder und Heidenflächen nordöstlich Haldensleben | 4.371 |
| 3639-401 | Fienler Bruch | 3.677 |
| 3839-401 | Altengrabower Heide | 3.691 |
| 3938-401 | Zerpster Land | 6.207 |
| 4037-302 | Steckby - Lödderitzer Forst | 3.850 |
| 4134-401 | Hakel | 6.441 |
| 4137-401 | Wulfener Bruch | 2.171 |
| 4139-401 | Mittlere Elbe einschliesslich Steckby-Lödderitzer Forst | 18.272 |
| 4142-401 | Mündungsgebiet der schwarzen Elster | 3.354 |
| 4143-302 | Glücksburger Heide | 1.790 |
| 4229-401 | Hochharz | 6.112 |
| 4232-401 | Nordöstlicher Untemharz | 16.988 |
| 4236-401 | Auewald Plöetzkau | 385 |
| 4244-401 | Annaburger Heide | 6.067 |
| 4531-401 | Helme-Stausee Berqa-Kelbra | 785 |
| 4536-401 | Salziger See | 650 |
| 4638-401 | Saale-Elster-Aue südlich Halle | 4.770 |
| 0916-302 | Nord-Sylt | 1.796 |
| 0916-303 | NPA Schleswig-Holsteinisches Wattenmeer | 446.146 |
| 1015-301 | Dünenlandschaft auf dem Roten Kliff/Sylt | 177 |
| 1016-301 | Niellönn/Sylt | 64 |

+49 1888 305 3225

W 040

02. JANUAR 02:14:05

+49-1888-17-3402

0032 2 2381978 S.21/48

02-JAN-2002 13:55

Brüssel Euro

| Gebietscode / Sitecode ¹⁰ | Name des BSG / name of the SPA | Fläche des BSG / size of the SPA (in ha) |
|---|--|--|
| | | 128 |
| 1016-302 | Braderuper Heide/Sylt | 517 |
| 1017-301 | Rickelsbüller Koog | 576 |
| 1115-301 | Rantumbecken/Sylt NSG | 202 |
| 1115-302 | Baakdesel-Rantum/Sylt | 350 |
| 1115-303 | Rantumer Dünen/Sylt | 43 |
| 1116-301 | Morsum-Kliff | 892 |
| 1119-401 | Gotteskoogsee-Gebiet | 225 |
| 1121-401 | Fröselv-Jardelunder Moor | 10.655 |
| 1123-401 | Flensburger Innen- und Aussenförde | 120 |
| 1215-301 | Hörnum-Odde/Sylt | 68 |
| 1216-301 | Nordspitze Amrum | 711 |
| 1315-301 | Amrumer Dünen | 148 |
| 1316-401 | Godalnerderung auf Fähr | 1.807 |
| 1317-401 | Nördfriesische Halligen | 542 |
| 1318-401 | Hauke-Halen-Koog | 202 |
| 1326-301 | Schwansener See NSG | 3.374 |
| 1419-301 | Nordstränder Bucht/Beltringharder Koog | 8.669 |
| 1423-401 | Schlei | 794 |
| 1432-401 | Grosser und Kleiner Binnensee | 27 |
| 1519-301 | Westerspättinge | 7.916 |
| 1525-401 | Eckernförder Bucht mit Flachgründen | 5.584 |
| 1528-401 | Bortsand NSG | 23.690 |
| 1531-401 | West- und Nordküste der Insel Fehmarn | 1.562 |
| 1533-401 | Küste vor Stabethuk | 7.174 |
| 1622-401 | Eider-Treene-Sorge-Niederung | 886 |
| 1623-302 | Binnendünen und Moorlandschaft im Sorgetal | 2.390 |
| 1628-302 | Selenter See | 7.901 |
| 1630-401 | Hohwachter Bucht | 1.579 |
| 1632-401 | Ostbucht des Fehmarnsund | 3.326 |
| 1719-303 | Untereider | 621 |
| 1725-301 | Ahrensee und nordö. Westensee | 839 |
| 1727-401 | Lanker See | 443 |
| 1728-401 | Teiche zwischen Selent und Plön | 106 |
| 1729-302 | Kossautal | 1.262 |
| 1731-401 | Oldenburger Graben | 3.238 |
| 1733-301 | Sagasbank | 137.258 |
| X 1813-401 | Lummenfelsen Insel Helgoland | 3.508 |
| 1819-401 | Meldorfer Bucht | 2.368 |
| 1823-401 | Staatsforsten Baröhe | 1.919 |
| 1828-401 | Grosser Plöner See | 277 |
| 1830-301 | Neustädter Binnenwasser NSG | 819 |
| 1923-401 | Staatsforst Schierenwald | 597 |
| 1924-301 | Wälder im Aukrug | 248 |
| 1929-301 | Wahldorfer Holz | |

+49 1888 305 3225

02/01

02/01/2002 17:18 +49-1888-305-3337

BMU UAL G II

S. 21

02/01 '02 15:24 FAX 49 1888 305 3225

BMU FS-STELLE BONN

02/02

Ausw. Amt Page 001

02. JANUAR 02 14:05

+49-1888-17-3402

0002 2 2361978 S.22/48

02-JAN-2002 13:54

Brüssel Europa

| Gebietscode / Sitecode ¹⁹ | Name des BSG / name of the SPA | Fläche des BSG / size of the SPA (in ha) |
|--------------------------------------|--|--|
| 1929-401 | Heidmoor-Niederung | 339 |
| 1931-301 | Brodener Ufer, Niendorf - Travemünde | 2.054 |
| 2021-401 | NSG Kudensee | 248 |
| 2025-401 | Barker und Wittenborner Heide | 1.392 |
| 2028-401 | Wardersee | 1.043 |
| 2030-303 | Aalbek-Niederung NSG | 310 |
| 2031-401 | Traveförde und Dassower See | 3.287 |
| 2121-401 | Vorland St. Mararethen | 244 |
| 2125-401 | Kisdorfer Wold | 721 |
| 2130-401 | Wulfsdorfer Heide | 189 |
| 2226-304 | Alsterniederung | 922 |
| 2227-401 | Hansdorfer Brook | 257 |
| 2230-301 | Mechower Seeufer | 31 |
| 2230-401 | Mechower Holz | 99 |
| 2231-301 | Culpiner See | 29 |
| 2231-302 | Lankower Seeufer, Grammsee und Umgebung | 189 |
| 2323-401 | Unteralbe bis Wedel | 7.424 |
| 2328-401 | NSG Hahnheide | 1.395 |
| 2328-402 | Waldgebiete in Lauenburg | 3.005 |
| 2330-303 | Salemer Moor | 586 |
| 2330-401 | Oldenburger See u. Umgeb. | 123 |
| 2331-301 | Goldenseeufer und Umgebung | 50 |
| 2331-302 | Schaalsee mit Niendorfer Binnensee, Priestersee und Grosszecher Kuchensee, Phulsee, Seedorfer Kuchensee und Umgebung | 1.795 |
| 2427-301 | Billetal | 191 |
| 2527-301 | NSG Besenhorster Sandberge und Elbsandwiesen | 150 |
| | Wesseker See | 248 |
| 4831-303 | Herbsleber Teiche | 50 |
| 4532-302 | Helmeausee Berge-Kelbra | 669 |
| 5234-301 | Uhlstädter Heide | 1.082 |
| 5330-304 | BR Vessertal | 17.000 |
| 5332-302 | NSG Schwarzatal | 1.863 |
| 5333-301 | Meurabr Heide | 375 |
| 5336-301 | NSG Plothener Teiche | 2.950 |
| 5432-401 | NSG Wurzelbergfarmde | 248 |
| 5433-301 | NSG Assberg-Hasenleite | 580 |
| TOTAL (ha) | | 2.536.772 |

02/01/2002 17:18 +49-1888-305-3337

BMU UAL G II

S. 22

027

02/01 '02 15:23 FAX 49 1888 305 3225

BMU FS-STELLE BONN

Ausw. Amt Page 001

02. JANUAR. 02 14:05

+49-1888-17-3402

0012 2 2311978 5.23/48

02-JAN-2002 13:54

Brüssel Euro

Tabelle/Table 2: Liste der deutschen Important Bird Areas / List of Important Bird Areas in Germany

nach/according to: Heath, M.F. & M.L. Evans (2000): Important Bird Areas in Europe. Priority sites for conservation. Volume 1: Northern Europe. BirdLife Conservation Series No. 8, Cambridge, 866pp.

| IBA Code | 1989 Code | Name des Gebietes / Name of the site | Bundesland / region | Größe / area (ha) ¹⁾ | Kriterien / Criteria |
|----------|-----------|--|------------------------|---------------------------------------|---|
| 001 | DE001 | Lümmenfelde Helgoland | Schleswig-Holstein | 1 | C7 |
| 002 | DE002 | Schleswig-Holsteinisches Wattenmeer | Schleswig-Holstein | 278.000 | A4LA4iii, B1, B2, B3, C2, C3, C4 |
| 003 | DE003 | Hälligen Oland, Lungevass, Nordstrandskjærøer, Grøde und Hooge | Schleswig-Holstein | 1.740 | A4, A4iii, B1, B2, B3, C2, C3, C4 |
| 004 | DE004 | Flensburger Innen- und Außenförde | Schleswig-Holstein | | A4, A4iii, B1, B2, C3, C4 |
| 005 | DE005 | Schlei | Schleswig-Holstein | | A4iii, B1, B2, B3, C3, C4 |
| 006 | DE006 | Südufer der Eckenförder Bucht | Schleswig-Holstein | | A4iii, B1, B2, C3, C4 |
| 007 | DE007 | Stoller Grund, Gabelsflach und Mittelgrund | Schleswig-Holstein | 2.200 | A4iii, B1, C3, C4 |
| 008 | DE008 | Küste der Probstei, Laboo Hubersberg | Schleswig-Holstein | | A4LA4iii, B1, B2, C3, C4 |
| 009 | DE009 | Selenfer See | Schleswig-Holstein | 2.141 | A4LA4iii, B1, C3, C4 |
| 010 | DE010 | Großer Plöner See | Schleswig-Holstein | 3.038 | A4LA4iii, B1, B2, C3, C4 |
| 011 | DE011 | Werder See | Schleswig-Holstein | 429 | A4, B1 |
| 012 | DE012 | Hohwachter Bucht | Schleswig-Holstein | | A4LA4iii, B1, B2, C3, C4 |
| 013 | DE013 | Großer und Kleiner Binnensee | Schleswig-Holstein | 630 | B1, C3 |
| 014 | DE014 | Westbucht des Fehmarnsundes | Schleswig-Holstein | | A4LA4iii, B1, B2, B3, C3, C4 |
| 015 | DE015 | Strandseen und Fischteiche im Südwesten Fehmarns | Schleswig-Holstein | 360 | B1, B3, C3 |
| 016 | DE016 | West- und Nordküste Fehmarns: Krümmsteen | Schleswig-Holstein | | A4LA4iii, B1, B2, C3, C4 |

¹⁾ Soweit bekannt / in so far as known.

+49 1888 305 3225

028

02/01 '02 15:21 FAX 49 1888 305 3225

BMU F5-STELLE BONN

S. 01
028

Ausw. Amt Page 001

02. JANUAR. 02. 14:05

+49-1888-17-3402

02 -> N12 2692 2381978 S.24/49

02-JAN-2002 13:55

Brüssel Euro.

| IBA Code | 1989 Code | Name des Gebietes / Name of the site | Bundesland / region | Größe / area (ha) ¹⁾ | Kriterien / Criteria |
|----------|-----------|--|------------------------|---------------------------------------|--------------------------------------|
| | | Putzgarten | | | |
| 017 | DE017 | Ost- und Südküste: Fehmarn-Putzgarten- Burgiefe | Schleswig-Holstein | | A4I,A4III,B1 I,C3,C4 |
| 018 | DE018 | Ostbucht des Fehmarnsundes: Durger Binnensee- Großenbroder Binnenhafen | Schleswig-Holstein | | A4I,A4III,B1 I,B2,C4 |
| 019 | DE019 | Sagzbank | Schleswig-Holstein | 3.000 | A4I,A4III,B1 I,C3,C4 |
| 020 | DE020 | Ostküste Oldenburgs: Großenbroder Kai- Pelzerhaken | Schleswig-Holstein | | A4I,A4III,B1 I,B2,C3,C4 |
| 021 | DE021 | Neustädter Bucht Pelzerhaken-Niendorf | Schleswig-Holstein | | A4I,BII,B2, C3 |
| 022 | DE022 | Brodtener Ufer: Niendorf- Travemünde | Schleswig-Holstein | | A4I,A4III,B1 I,B2,C3,C4 |
| 023 | DE023 | Traveförde und Dassower See | Schleswig-Holstein | 1.200 | A4I,A4III,B1 I,B2,B3,C2, C3,C4 |
| 024 | DE025 | Eider-Treene-Sorge- Niederung | Schleswig-Holstein | 60.000 | A1,A4I,BII, B2,B3,C1,C 2,C6 |
| 025 | DE024 | Pinneberger Elbmarschen | Schleswig-Holstein | 7.600 | A4I,A4III,B1 I,C2,C3,C4 |
| 026 | DE026 | Naturpark Aufrag | Schleswig-Holstein | 38.700 | C6 |
| 027 | DE027 | Naturpark Laubenburger Seen mit Schaalseegebiet | Schleswig-Holstein | 50.000 | A4I,A4III,B1 I,B2,C3,C4 |
| 028 | DE028 | Kührener Teich und Lanker See | Schleswig-Holstein | 470 | BII,B2,C3 |
| 029 | DE029 | Weseker See | Schleswig-Holstein | 250 | A4I,BII,C3 |
| 030 | DE009 | Fischteiche Selent-Plön | Schleswig-Holstein | 373 | A4I,BII,B2, C6 |
| 031 | - | Heidmoor-Niederung | Schleswig-Holstein | 338 | A1,C1 |
| 032 | - | Sachsenwald | Schleswig-Holstein | 7.336 | C6 |
| 033 | - | Oldenburger Graben | Schleswig-Holstein | 1.745 | B3 |
| 034 | DE030 | Neuwerker und Scharhömer Watt | Hamburg | 8.193 | A4III |
| 035 | DE031 | Düvenstedter Brook | Hamburg | 780 | C6 |
| 036 | DE032 | Mühlenberger Loch | Hamburg | 675 | A4I,A4III,B1 I,C3,C4 |

+49 1888 305 3225

02/01/2002 17:18 +49-1888-305-3337
02/01 '02 15:23 FAX +49 1888 305 3225

EMU UAL G II
EMU PS-BIELLE BUNN

S. 23

Ausw. Amt Page 001

02. JANUAR. 02 14:05

+49-1888-17-3402

0032 2 23B1978 5.25/48

02-JAN-2002 13:55

Brüssel Euro

| IBA Code | 1989 Code | Name des Gebietes / - Name of the site | Bundesland / region | Größe / area (ha) ¹¹ | Kriterien / Criteria |
|----------|-----------|--|----------------------------|---------------------------------------|--|
| 037 | DD003 | Westrügen-Hiddensee-Zingst | Mecklenburg- Vorpommern | 26.250 | A4, A4iii, A4 iv, B1, B1iv, B2, B3, C2, C 3, C4, C5 |
| 038 | DD004 | Inseln Oie und Kinn | Mecklenburg- Vorpommern | 450 | B2, B3, C7 |
| 039 | - | Seegebiet Darss-Hiddensee mit Flitzagenetgrund | Mecklenburg- Vorpommern | | A4, A4iii, B1 I, C3, C4 |
| 040 | - | Pommersche Bucht | Mecklenburg- Vorpommern | 295.000 | A4, A4iii, B1 I, C2, C3, C4 |
| 041 | DD001 | Inseln Langenwerder und Walfisch | Mecklenburg- Vorpommern | 60 | A4, B1, B2, C3 |
| 042 | - | Äußere Wismarbücht | Mecklenburg- Vorpommern | 30.000 | A4, A4iii, B1 I, C3, C4 |
| 043 | DD002 | Danziger See | Mecklenburg- Vorpommern | 204 | C7 |
| 044 | DD005 | Greifswalder Bodden | Mecklenburg- Vorpommern | 74.850 | A4, A4iii, B1 I, B2, C2, C3, C4 |
| 045 | DD006 | Gothensee und Thurbruch, Inseln Böhnke und Werder | Mecklenburg- Vorpommern | 918 | C2 |
| 046 | - | Klützes Haff und Achterwasser | Mecklenburg- Vorpommern | 27.500 | A4, A4iii, B1 I, B2, C2, C3, C4 |
| 047 | DD007 | Küftrader Moor und Röggeliner See | Mecklenburg- Vorpommern | 328 | C7 |
| 048 | DD008 | Teichgebiet Lewitz | Mecklenburg- Vorpommern | 920 | A4, B1, I, C2 |
| 049 | DD009 | Krakower Obersee | Mecklenburg- Vorpommern | 868 | B2 |
| 050 | DD010 | Ostüfer Müritzer, Großer Schwerin und Steinhorn | Mecklenburg- Vorpommern | 5.152 | C7 |
| 051 | DD011 | Serrahn | Mecklenburg- Vorpommern | 1.818 | C7 |
| 052 | DD012 | Nonnenhof mit Liesp | Mecklenburg- Vorpommern | 700 | C7 |
| 053 | DD013 | Peenestrom und Anklam Stadtbruch | Mecklenburg- Vorpommern | 3.578 | A1, B1, C1, C3 |
| 054 | DD014 | Galenbecker See und Putzar See | Mecklenburg- Vorpommern | 1.375 | C7 |
| 055 | DD015 | Koblentzer See und Lützow See | Mecklenburg- Vorpommern | 497 | C7 |

+49 1888 305 3225

02/01/2002 17:18

+49-1888-305-3337

SMU UAL G II

S. 24

02/01 02 13:22 FAX 49 1888 305 3225

DMU PS-SELLE BONN

0024

02. JANUAR. 02 14:05

+49-1888-17-3402

Ausw. Amt Page 001

02-JAN-2002 13:56

Brüssel Euro.

0032 2 2301978 S.26/48

| IBA Code | 1989 Code | Name des Gebietes / Name of the site | Bundesland / region | Größe / area (ha) ¹¹ | Kriterien / Criteria |
|----------|-----------------|---|----------------------------|---------------------------------------|---|
| 056 | - | Vorpommersche Waldlandschaft | Mecklenburg- Vorpommern | 18.300 | B2,C2 |
| 057 | - | Feldberg-Woldegker Endmoräne | Mecklenburg- Vorpommern | 33.420 | A1,B2,C1,C 2 |
| 058 | DE033, DE034 | Nationalpark Niedersächsisches Wattenmeer | Niedersachsen | 250.025 | A4I,A4iii,B1 I,B2,C2,C3, C4 |
| 059 | DE053 | Riddagshäuser Teiche | Niedersachsen | 226 | C7 |
| 060 | DE052 | Niedersächsischer Drümmling | Niedersachsen | 6.200 | A1,C1 |
| 061 | DE051 | Östliches Bärnbruch | Niedersachsen | 1.400 | B3,C6 |
| 062 | - | Naturschutzgebiet Wendasser Moor | Niedersachsen | 119 | C6 |
| 065 | DE041 | Emmertsch von Loxe bis Emden | Niedersachsen | 2.173 | A4I,A4iii,B1 I, B2,B3,C3,C 4,C6 |
| 064 | - | Terborg | Niedersachsen | 1.982 | A4I,A4iii,B1 I,C3,C4 |
| 065 | DE043 | Unterweser | Niedersachsen | 4.163 | A4I,A4iii,B1 I,B2,C2,C3, C4,C6 |
| 066 | - | Binnenreichstflächen der Westmündung | Niedersachsen | 4.703 | B1I,C3 |
| 067 | - | Landgraben Dumme- Niederung | Niedersachsen | 5.979 | C6 |
| 068 | - | Rheiderland | Niedersachsen | 14.130 | A1,A4I,A4iii ,B1I,B2,B3, C1,C2,C3,C 4,C6 |
| 069 | - | Wissener Elbmarsch | Niedersachsen | 844 | C7 |
| 070 | - | Lüne und Landwehr | Niedersachsen | 4.057 | B3,C6 |
| 071 | - | Wesertal bei Stolzenau und Landesbergen | Niedersachsen | 1.218 | C7 |
| 072 | DE050 | Obere Alleeniederung | Niedersachsen | 169 | C7 |
| 073 | - | Seeburger See | Niedersachsen | 139 | C7 |
| 074 | - | Viehmoor mit Leiferder Teichen | Niedersachsen | 318 | C7 |
| 075 | - | Heerter See | Niedersachsen | 269 | C7 |
| 076 | - | Dahm-Wietmarscher Moor | Niedersachsen | 2.050 | C6 |
| 077 | - | Aper Tief | Niedersachsen | 1.908 | C6 |
| 078 | - | Alte Picardie | Niedersachsen | 1.450 | C6 |
| 079 | - | Klein-und Großbringer Wästen | Niedersachsen | 1.200 | B1I, C3 |
| 080 | - | Georgsdorfer Moor | Niedersachsen | 2.300 | C6 |

02/01/2002 17:18 +49-1888-305-3337

BMU UAL 6 II

S. 25

02/01 '02 16:22 FAX 49 1888 305 3225

BMU FS-STELLE BONN

03/03

02. JANUAR, 02 14:05

+49-1888-17-3402

Ausw. Amt Page.001

02-JAN-2002 13:56

Brüssel Euro

0032 2 2391978 5,27/45

| IBA Code | 1989 Code | Name des Gebietes / Name of the site | Bundesland / region | Größe / area (ha) ¹⁾ | Kriterien / Criteria |
|----------|-----------|---|------------------------|---------------------------------------|--------------------------------------|
| 081 | - | Groß Fullener Moor | Niedersachsen | 1.500 | A4I,B1I,B2, C2,C3 |
| 082 | - | Leeg-Melm- and Kuhdammoor | Niedersachsen | 1.995 | C6 |
| 083 | - | Esterweger Dose | Niedersachsen | 4.970 | B3,C6 |
| 084 | - | Leda-Jümme-Niederung | Niedersachsen | 5.500 | B2,C7 |
| 085 | - | Jarumeral | Niedersachsen | 1.020 | C7 |
| 086 | - | Wesurwer Brook | Niedersachsen | 600 | A4I,B1I,C2, C3 |
| 087 | - | Südradde Niederung | Niedersachsen | 2.720 | C6 |
| 088 | - | Leinetal bei Salderheiden | Niedersachsen | 1.110 | A1,B1I,C1, C2,C3,C6 |
| 089 | DE040 | Emstal | Niedersachsen | 5.317 | A1,A4I,A4III ,B1I,C1,C2, C3,C4 |
| 090 | - | Jedebusen | Niedersachsen | 3.267 | A4III,B1I,B2, ,C3,C4 |
| 091 | - | Engerhafer Meede | Niedersachsen | 2.000 | B1I |
| 092 | - | Alfsee | Niedersachsen | 345 | A4III,B1I,C3, ,C4 |
| 093 | - | Burjedingen | Niedersachsen | 10.484 | A4I,A4III,B1I, I,B2,C3,C4 |
| 094 | - | Nörden-Esens | Niedersachsen | 9.948 | A4III,B2,C4 |
| 095 | - | Wiammd-Wangerland | Niedersachsen | 6.895 | A4I,A4III,B1I, I,C3,C4 |
| 096 | - | Krummhörn-Westmüarsch | Niedersachsen | 11.015 | A4I,A4III,B1I, I,B3,C2,C3, C4 |
| 097 | - | Untere Aller-Niederung | Niedersachsen | 5.334 | A4I,B1I |
| 098 | DE049 | Ostenholzer Moor mit Meissendorfer Teichen | Niedersachsen | 3.355 | C6 |
| 099 | DE048 | Steinhuder Meer | Niedersachsen | 5.818 | C6 |
| 100 | DE047 | Diepholzer Moorniederung | Niedersachsen | 15.156 | B2,C6 |
| 101 | DE046 | Dümmer | Niedersachsen | 4.370 | A4III,B1I,B2, ,C2,C3,C4, C6 |
| 102 | DE044 | Hamme-Niederung | Niedersachsen | 7.100 | C6 |
| 103 | DE042 | Hunte-Niederung bei Oldenburg | Niedersachsen | 788 | C7 |
| 104 | DE038 | Ostfriesische Meer | Niedersachsen | 5.400 | B2,C6 |
| 105 | DE037 | Tinner Dose mit Stavener Dose | Niedersachsen | 5.452 | C6 |

+49 1888 305 3225

02/01/2002 17:18 +49-1888-305-3337

BMU UAL G II

S. 26

02/01 '02 15:22 FAX 49 1888 305 3225

BMU FS-STELLE BONN

0022

Ausw. Amt Page 001

02. JANUAR 02 14:05

+49-1888-17-3402

0032 2 2391978 S.26/48

02-JAN-2002 13:57

Brüssel Euro

| IEA Code | 1989 Code | Name des Gebietes / Name of the site | Bundesland / region | Größe / area (ha) ¹⁾ | Kriterien / Criteria |
|----------|-----------|--|------------------------------|---------------------------------------|--|
| 106 | DE036 | Elbniederung von Schnitzenburg bis Lauenburg inkl. Amt Neuhaus | Niedersachsen | 27.808 | A1,A4,A4iii B1i,B1iv,B 2,B3,C1,C2, C3,C4,C5 |
| 107 | DE035 | Elbmarsch von Stade bis Ortenndorf | Niedersachsen | 18.675 | A4i,A4iii,B1 i,B2,B3,C2, C3,C4,C6 |
| 108 | DE039 | Fehrter Tief | Niedersachsen | 2.942 | B2,C6 |
| 109 | DE045 | Wümmeniederung mit St Jürgensland | Niedersachsen | 2.912 | B3,C6 |
| 110 | - | Wümmewiesen bei Fischerhude | Niedersachsen | 1.898 | C7 |
| 111 | - | Land Wursten | Niedersachsen | 6.647 | A4iii,C4 |
| 112 | - | Gandersau/Lange Maar | Niedersachsen | 5.500 | A4i,A4iii,B1 i,B2,C3,C4 |
| 113 | - | Emsniederung bei Lethen | Niedersachsen | 3.200 | A4i,B1i,B2 C2,C3 |
| 114 | - | Lüneburger Heide | Niedersachsen | 23.440 | B2 |
| 115 | DE045 | Birgfelder Wümmewiesen | Bremen | 677 | A4i,B1i,C2, C3 |
| 116 | DE045 | Blockland-Untere Wümmeniederung Westliches Hollerland | Bremen | 3.503 | A4i,B1i,B2, C2,C6 |
| 117 | - | Werderland | Bremen | 1.100 | B2,C6 |
| 118 | - | Niedervieland, Ochtumiederung | Bremen | 1.365 | B3 |
| 119 | - | Mittelwestmarsch | Bremen | 350 | C6 |
| 120 | DD017 | Steckby-Lödderitzer Forst | Sachsen-Anhalt | 3.850 | A4i,B1i,B2, C3 |
| 121 | DD017 | Zerbster Land | Sachsen-Anhalt | 5.700 | A4i,A4iii,B1 i,B2,C3,C4 |
| 122 | DD025 | Helmestausee Berge-KreiBa | Sachsen-Anhalt, Thüringen | 1.359 | B1i,B1iv,C3 C5 |
| 123 | DD026 | Hakel | Sachsen-Anhalt | 1.300 | B2,B3,C7 |
| 124 | - | Aland-Elbe-Niederung | Sachsen-Anhalt | 3.250 | A4i,A4iii,B1 i,B1iv,B3,C 2,C3,C4,C5 |
| 125 | - | Vogelschutzgebiet Drömling | Sachsen-Anhalt | 27.821 | A4i,B1i,C3 |
| 126 | - | Landgraben-Dumme- Niederung | Sachsen-Anhalt | 2.110 | C6 |
| 127 | - | Milde-Niederung | Sachsen-Anhalt | 1.500 | B1i,C3 |
| 128 | - | Elbaue Jerichow | Sachsen-Anhalt | 4.800 | A4i,A4iii,B1 i,C2,C3,C4 |
| 129 | - | Saale-Elsner-Aue | Sachsen-Anhalt | 3.800 | A1,B2,C1 |

02/B1/2002 17:18 +49-1888-305-3337

BMU UAL G II

S. 27

02/01 02 15:21 FAX 49 1888 305 3225

BMU FS-STELLE BONN

021

02. JANUAR. 02 14:05

+49-1888-17-3402

Ausw. Amt Page 001

02-JAN-2002 13:56

Brüsatl Euro

0032 2 2381978 S.29/48

| IBA Code | 1989 Code | Name des Gebietes / Name of the site | Bundesland / region | Größe / area (ha) ¹⁾ | Kriterien / Criteria |
|----------|-----------------|---|--------------------------------|---------------------------------------|---|
| 130 | - | Wulfener Bruch | Sachsen-Anhalt | 1.500 | A4I,A4iii,B1 I,C3,C4,C6 |
| 131 | - | Auwald Ploetzkau | Sachsen-Anhalt | 262 | B2 |
| 132 | - | Fiener Bruch | Sachsen-Anhalt, Brandenburg | 9.000 | A4I,A4iii,B1 I,B2,C3,C4 |
| 133 | - | Salziger See | Sachsen-Anhalt | 550 | B1I,C3 |
| 134 | - | Nordöstlicher Unteharz | Sachsen-Anhalt | 13.400 | B3 |
| 135 | - | Hühnwälder und Heideflächen nordöstlich Haldensleben | Sachsen-Anhalt | 4.200 | B2 |
| 136 | - | Spreewald | Brandenburg | 35.000 | A4I,B1I,B2, B3,C3 |
| 137 | - | Havelland zwischen Brandenburg und Potsdam | Brandenburg | 7.350 | A4I,A4iii,B1 I,B2,B3,C3, C4,C6 |
| 138 | DD019 | Oberes Rhinisch-Nauenzer Luch | Brandenburg | 7.140 | A4I,A4iii,A4 iv,B1I,B1iv, B3,C3,C4,C 5 |
| 139 | - | Döberitzer Heide | Brandenburg | 4.717 | B3,C2 |
| 140 | DD020 | Rietzer See | Brandenburg | 1.134 | A4iii,B1I,B3 C3,C4 |
| 141 | DD035 | Peitzer Teiche mit dem Teichgebiet Bärenbrück und Lasszinswiesen | Brandenburg | 1.556 | A4iii,B1I,C3 C4 |
| 142 | DD023, DD024 | Unteres Odertal | Brandenburg | 12.017 | A1,A4I,A4iii B1I,B1iv,B 2,B3,C1,C2, C3,C4,C5 |
| 143 | DD016 | Schorfheide-Chorin | Brandenburg | 42.700 | A1,A4I,A4iii B1I,B1iv,B 2,B3,C1,C2, C3,C4,C5,C 6 Brandenburg |
| 144 | - | Dolchvorland Oderbruch | Brandenburg | 3.916 | A1,B2,B3,C 1,C2 |
| 145 | DD021 | Unteres Rhinisch-Dreietzer See-Havelländisches Luch- Balziger Landschaftswiesen | Brandenburg | 13.989 | A1,A4I,A4iii B1I,B2,C1, C3,C4 |
| 146 | - | Uckermärkische Seenlandschaft | Brandenburg | 54.667 | A1,B2,B3,C 1,C6 |
| 147 | - | Stechlin | Brandenburg | 7.928 | B2,C7 |
| 148 | - | Märkische Schweiz | Brandenburg | 17.862 | A4I,A4iii,B1 I,C3,C4 |

+49 1888 305 3225

0034

02/01/2002 17:18 +49-1888-305-3337
02/01 '02 19:21 FAX 49 1888 305 3225

BMU UAL G II
BMU FS-STELLE BONN

S. 28
0020

Ausw. Amt. Page 001

02. JANUAR. 02 14:05

+49-1888-17-3402

0032 2 2301978 5.30/48

02-JAN-2002 13:58

Brüssel Euro

| IBA Code | 1989 Code | Name des Gebietes / Name of the site | Bundesland / region | Größe / area (ha) ¹¹ | Kriterien / Criteria |
|----------|-----------------|--|--------------------------------|---------------------------------------|---|
| 149 | - | Unteres Elbtal | Brandenburg | 52.825 | A1,A4LA4iii B1IBiv,B 2,C1,C2,C3 C4,C5 |
| 150 | - | Truppenübungsplatz Rüterbog West und Jüterbog Ost | Brandenburg | 20.200 | B2,B3,C2 |
| 151 | DD018 | Untere Havel-Schollener See- Gülpener See | Sachsen-Anhalt, Brandenburg | 13.890 | A1,A4LA4iii B1IBiv,B 2,B3,C1,C2, C3,C4,C5,C 6 |
| 152 | - | Die Bänke an der Müggelspree | Berlin | 16 | C2 |
| 153 | - | Niersaue | Nordrhein- Westfalen | 1.971 | B2 |
| 154 | DE059, DE060 | Schwalm-Netze-Platte und Grenzwald | Nordrhein- Westfalen | 9.968 | B2,C7 |
| 155 | DE055 | Moore und Heiden des Wesumbisterlandes | Nordrhein- Westfalen | 3.650 | B1IC3 |
| 156 | - | Hallwegbörde | Nordrhein- Westfalen | 55.000 | A1,B2,B3,C 1 |
| 157 | DE054 | Weseranstufe Schlüsselburg | Nordrhein- Westfalen | 2.980 | B11,B3,C2, C3 |
| 158 | DE061 | Bestau-Niederung | Nordrhein- Westfalen | 3.260 | C7 |
| 159 | - | Wahner Heide | Nordrhein- Westfalen | 4.112 | C7 |
| 160 | DE056 | Unterer Niederrhein | Nordrhein- Westfalen | 48.000 | A1,A4LA4iii B11B2,C1, C2 |
| 161 | - | Heubachniederungs/Schwarze s Venn/Birkenberge/Haltaner Saen | Nordrhein- Westfalen | 6.000 | B11,B2,C3 |
| 162 | DE057 | Rieselfelder Münster | Nordrhein- Westfalen | 435 | B11,C3 |
| 163 | - | Recker Mocz/Düsterdicker Niederung/Seester Feld | Nordrhein- Westfalen | 2.700 | C6 |
| 164 | - | Feuchwiesen und Wälder um Burbach | Nordrhein- Westfalen | 4.280 | C6 |
| 165 | - | Emsaue (Rietberger Emaniederung-Steinhorszer Becken) | Nordrhein- Westfalen | 1.200 | B2 |

02/01/2002 17:18 +49-1888-305-3337

EMU UAL G II

S. 29

02/01 '02 15:21 FAX 49 1888 305 3225

EMU FS-STELLE BONN

019

02. JANUAR 02 14:05

+49-1888-17-3402

Ausw. Amt Page 001

02-JAN-2002 13:59

Brüssel Euro

0832 2 2361976 S.31/49

| IRA Code | 1989 Code | Name des Gebietes / Name of the site | Bundesland / region | Größe / area (ha) ¹⁾ | Kriterien / Criteria |
|----------|-----------------|--|------------------------------|---------------------------------------|-------------------------|
| 166 | - | Oppenweher Moor | Nordrhein- Westfalen | 490 | C7 |
| 167 | - | Medebacher Bucht | Nordrhein- Westfalen | 22.000 | B2 |
| 168 | - | Truppenübungsplatz Sennelager | Nordrhein- Westfalen | 12.000 | B2 |
| 169 | DE058 | Mörmesee | Nordrhein- Westfalen | 1.200 | C7 |
| 170 | - | Kellerwald | Hessen | 31.000 | B2,B3 |
| 171 | - | Eurgwald | Hessen | 23.000 | C6 |
| 172 | - | Vogelsberg | Hessen | 47.000 | A4iv,B2,B3 |
| 173 | - | Hessisches Roddaergebirge | Hessen | 32.000 | C6 |
| 174 | - | Krüll | Hessen | 35.000 | B2 |
| 175 | - | Hoher Westerwald um Driedorf | Hessen | 8.500 | B2 |
| 176 | - | Waldeckisches Upland | Hessen | 27.000 | C6 |
| 177 | - | Lahatal von Marburg bis Wetzlar | Hessen | 6.200 | B2 |
| 178 | - | Ederau | Hessen | 4.280 | B2 |
| 179 | - | Nördliche Wetterau | Hessen | 4.300 | B1iv,B3,C5 |
| 180 | - | Untere Schwalm-Aue bei Borken | Hessen | 3.300 | B2 |
| 181 | DE064, DE065 | Hessische Rheingau | Hessen | 9.500 | B1i,B2,B3, C3 |
| 182 | - | Gladenbacher Bergland östlich Harbom | Hessen | 9.000 | B3 |
| 183 | - | Rheingau | Hessen | 4.700 | C6 |
| 184 | - | Dünen- und Flugsandgebiet, Dudenhofen, Babenhausen, Seligenstadt | Hessen | 5.000 | B2 |
| 185 | - | Lorscher Wald und Vierheimer Heide | Hessen | 7.000 | C6 |
| 186 | - | Rothenbachteich | Hessen | 25 | C7 |
| 187 | - | Reichloser Teich | Hessen | 39 | C7 |
| 188 | - | Ober-Moos-Teich | Hessen | 57 | C7 |
| 189 | - | Rotes Moor | Hessen | 315 | C7 |
| 190 | - | Rhäden bei Oberuhl und Bosserode | Hessen | 120 | C7 |
| 191 | - | Stausee von Affoldern | Hessen | 165 | C7 |
| 192 | - | Mittlere Horlefläze | Hessen | 184 | C7 |
| 193 | - | Vorsperre Twistetalstausee | Hessen | 24 | C7 |
| 194 | DE084 | Biosphärenreservat Rhön | Hessen, Bayern, Thüringen | 187.606 | A1,B2,B3,C 1,C2 |

02/01/2002 17:18 +49-1888-305-3337
 02/01 '02 15:20 FAX 49 1888 305 3225

BMU UAL G.II
 BMU FS-STELLE BONN

S. 30
 0018

02. JANUAR. 02 14:05

+49-1888-17-3402

Ausw. Amt Page 001

02-JAN-2002 15:59

Brüssel Euro

0032 2 23B1578 S.32/40

| IBA Code | 1989 Code | Name des Gebietes / Name of the site | Bundesland / region | Größe / area (ha) ¹⁾ | Kriterien / Criteria |
|----------|-----------------|--|----------------------------|---------------------------------------|---------------------------------------|
| 195 | | Herbsleber Teiche | Thüringen | 50 | C7 |
| 196 | | Plathener Teiche | Thüringen | 2.350 | C7 |
| 197 | DD030 | Uhlstädt Heide | Thüringen | 1.082 | C7 |
| 198 | DD030 | Wurzelbergfarmade | Thüringen | 233 | C6 |
| 199 | DD050 | Assberg-Hasenleite | Thüringen | 580 | C7 |
| 200 | DD030 | Meuraer Heide | Thüringen | 375 | C7 |
| 201 | DD029 | Schwarzatal | Thüringen | 1.800 | C7 |
| 202 | DD028 | Biosphärenreservat Vessertal | Thüringen | 7.464 | C6 |
| 203 | DD027 | Presseler Heidewald- und Moorgebiet | Sachsen | 5.000 | B11,C3 |
| 204 | | Teichgebiet und Erläue bei Torgau | Sachsen | 6.000 | A1,A41,A4iii B11B2,B3, C1,C3,C4 |
| 205 | DD033, DD034 | Oberlausitzer Heide- und Teichgebiet | Sachsen | 39.243 | A1,A41,A4iii B11B2,C1, C3,C4,C6 |
| 206 | | Eschfelder Teiche | Sachsen | 270 | C7 |
| 207 | | Westergebirge | Sachsen | 4.800 | C7 |
| 208 | DD031 | Erzgebirgskamm | Sachsen | 750 | C6 |
| 209 | | Grossherrmannsdorfer Grassteich | Sachsen | 157 | C7 |
| 210 | | Erzgebirgskamm bei Deutscheinsiedel | Sachsen | 1.200 | C7 |
| 211 | DD032 | Nationalpark Sächsische Schweiz | Sachsen | 9.292 | B2,C7 |
| 212 | | Fürstenaue | Sachsen | 3.600 | C6 |
| 213 | DE063 | Rheinauen Eltville-Bingen | Hessen, Rheinland-Pfalz | 475 | C7 |
| 214 | DE066 | Günbshelm-Eicher Altheim und Fischsee | Rheinland-Pfalz | 430 | C7 |
| 215 | DE067 | Hörder Rheinaue | Rheinland-Pfalz | 1.000 | C7 |
| 216 | | Saar/Bliessgau/Westrich | Saarland | 24.100 | B2 |
| 217 | DE069 | Wagbachniederung | Baden-Württemberg | 1.050 | C6 |
| 218 | DE068 | Hockenheim Rheimbogen | Baden-Württemberg | 2.500 | B11,C3,C6 |
| 219 | DE108 | Steinobstwiesenlandschaft zwischen Hohenstaufen und Teck im mittleren Albvorland | Baden-Württemberg | 68.000 | B3,C6 |
| 220 | DE071 | Rheinniederung Kehl- Helmlingen | Baden-Württemberg | 2.120 | B11B2,C3 |
| 221 | DE070 | Rhein-Greifen- Murgmündung-Neuburgweier | Baden-Württemberg | 6.623 | B11,C3 |
| 222 | DE072 | Rheinniederung Nonnenweier Kehl | Baden-Württemberg | 3.800 | A41,B11,B2, C3,C6 |

+49 1888 305 3225

02/01/2002 17:18 +49-1888-305-3337

DMU UAL G II

5. 01

02/01 '02 15:20 FAX 49 1888 305 3225

DMU FS-STELLE BONN

01/17

Ausw. Amt Page 001

02. JANUAR. 02 14:05

+49-1888-17-3402

02/02 2 2381978 5.33/48

02-JAN-2002 14:00

Brüssel, Euro

| IBA Code | 1989 Code | Name des Gebietes / Name of the site | Bundesland / region | Größe / area (ha) ¹¹ | Kriterien / Criteria |
|----------|-----------------|--|------------------------|---------------------------------------|----------------------------|
| 223 | DE073 | Rheinniederung Sasbach- Wittenweiler | Baden-Württemberg | 4.400 | A4I,B1I,B2, B3,C3,C6 |
| 224 | DE074 | Rheinniederung Neuenburg- Breisach | Baden-Württemberg | 2.000 | B1I,C3 |
| 225 | DE075 | Rheinniederung Halingen- Neuenburg mit Vorbergzone | Baden-Württemberg | 1.550 | C7 |
| 226 | DE075 | Öpfinger Donau-Stausee, Rißniederung und Rißtisser Kiesseen | Baden-Württemberg | 506 | C3 |
| 227 | DE081 | Obersee,Konstanzer Bucht mit angrenzendem Seerhein | Baden-Württemberg | 330 | A4I,A4iii,B1 I,C3,C4 |
| 228 | DE083 | Federsee | Baden-Württemberg | 2.900 | C6 |
| 229 | - | Nordschwarzwald westlich der Mürg | Baden-Württemberg | 60.000 | B2,B3,C6 |
| 230 | - | Nordschwarzwald östlich der Mürg | Baden-Württemberg | 48.000 | B3 |
| 231 | DE077, DE081 | Untersee des Bodensees | Baden-Württemberg | 7.300 | A4I,A4iii,B1 I,C3,C4,C6 |
| 232 | - | Silzengewässer und Bruch bei Stettfeld | Baden-Württemberg | 250 | C6 |
| 233 | - | Philippburger Altnaich und Rheinschanzinsel | Baden-Württemberg | 600 | C6 |
| 234 | - | Schiltach- und Bernieckal bei Schramberg | Baden-Württemberg | 1.800 | C6 |
| 235 | - | Mittlerer Ostschwarzwald | Baden-Württemberg | 25.000 | C6 |
| 236 | - | Schwarza- und Schlichtal | Baden-Württemberg | 500 | C6 |
| 237 | - | Feldberg im Schwarzwald | Baden-Württemberg | 1.300 | C7 |
| 238 | - | Kocher mit Seitentälern | Baden-Württemberg | 200 | C7 |
| 239 | - | Südwestalb und Oberes Donautal | Baden-Württemberg | 85.000 | B2,C6 |
| 240 | - | Simonswald-Koblenzberg | Baden-Württemberg | 20.000 | B2,B3,C6 |
| 241 | - | Nördliche Karlsruher Hardt | Baden-Württemberg | 4.950 | C6 |
| 242 | - | Überlinger See des Bodensees | Baden-Württemberg | 7.500 | B1I,C3,C6 |
| 243 | - | Jagst mit Seitentälern | Baden-Württemberg | 400 | B2,C6 |
| 244 | - | Rheinniederung Karlsruhe- Rheinsheim | Baden-Württemberg | 2.900 | B1I,C3,C6 |
| 245 | - | Streuholz- und Weinberggebiet zwischen Waldhausen und Geradstetten | Baden-Württemberg | 1.400 | B3,C6 |
| 246 | - | Wurachschlucht | Baden-Württemberg | 4.650 | C6 |
| 247 | - | Kaisersuhl | Baden-Württemberg | 9.500 | C6 |
| 248 | - | Stremberg | Baden-Württemberg | 4.000 | B3,B2,C6 |

+49 1888 305 3225

02/01/2002 17:10 +49-1888-305-3337
02/01 '02 15:10 FAX 49 1888 305 3225

EMU UAL G II
DMU FS-STELLE BONN

S. 32
010

Ausw. Amt Page 001

02. JANUAR 02 14:05

+49-1888-17-3402

0032 2 2381578 S. 34/48

02-JAN-2002 14:00

Brüssel Euro

| IBA Code | 1989 Code | Name des Gebietes / Name of the site | Bundesland / region | Größe / area (ha) ¹⁾ | Kriterien / Criteria |
|----------|-----------|---|------------------------|---------------------------------------|---------------------------------|
| 249 | - | Rheiniederung Ertzbach- Seibach mit Limberg | Baden-Württemberg | 1.050 | C7 |
| 250 | - | Streuobstwiesen und Eichenwälder bei Filderstadt und Eckerdängen | Baden-Württemberg | 2.000 | B5,C6 |
| 251 | - | Enzial Mühlhamster-Roswag | Baden-Württemberg | 215 | C6 |
| 252 | - | Schönbuch | Baden-Württemberg | 18.000 | B3,C6 |
| 253 | - | Streuobstwiesen, Heiden und Wälder um Wei der Stadt | Baden-Württemberg | 3.600 | B3,C6 |
| 254 | DE100 | Vogelwiesentänze Mittlere Isar- Stausee | Bayern | 570 | B1,C3 |
| 255 | DE092 | Rötelsee-Wehengebiet einschließlich Regenare | Bayern | 500 | B11,B2,C3 |
| 256 | DE099 | Isar-Tal: Gottfrieding-Plattling einschließlich Isar- Mündungsbeereich | Bayern | 8.000 | C6 |
| 257 | DE101 | Ismaninger Speichensee und Fischzucht | Bayern | 955 | A41,B1,C3 |
| 258 | DE088 | Main-Tal bei Volkach: Fahr Dettelbach | Bayern | 1.800 | C6 |
| 259 | DE093 | Nationalpark Bayerischer Wald | Bayern | 32.000 | B2,C7 |
| 260 | DE107 | Nationalpark Berchtesgaden | Bayern | 20.800 | A3,B2,C2,C 6 |
| 261 | DE091 | Almühltal: Ombau- Ganzshausen | Bayern | 1.500 | B11,C3 |
| 262 | DE102 | Ammersee | Bayern | 6.520 | A4iii,B11,C3 C4 |
| 263 | DE104 | Chiemsee | Bayern | 9.800 | A1,A41A4iii B11,C1,C3, C4 |
| 264 | DE097 | Donautal: Regensburg- Vöshofen | Bayern | 18.200 | B2 |
| 265 | - | Rotwand-Gebiet | Bayern | 4.445 | B2,C6 |
| 266 | DE094 | Doman-Auen Neu-Ulm- Laitingen einschliesslich Faiminger Stausee, Donau- Moos, und Gundelfinger Moos | Bayern | 12.500 | A4iii,B11,B2 C2,C3,C4 |
| 267 | DE106 | Karwendel und Karwendel- Vorgebirge | Bayern | 20.000 | B2,B3,C6 |
| 268 | DE105 | Ammergauer Berge | Bayern | 27.600 | B2,B3,C6 |
| 269 | - | Nürnberger Reichswald | Bayern | 35.000 | B2,B3 |

+49 1888 305 3225

02/01/2002 17:18 +49-1888-305-3337

BMU-UAL G II

S. 33

02/01 '02 15:19 FAX AB 1888 305 3225

BMU ES-STELLE BONN

015

02. JANUAR. 02 14:05

+49-1888-17-3402

Ausw. Amt Page 001

02-JAN-2002 14:01

E-Ussel Euro

0002 2-2581978 5.35/48

| IBA Code | 1989 Code | Name des Gebietes / Name of the site | Bundesland / region | Größe / area (ha) ¹⁾ | Kriterien / Criteria |
|----------|-----------|--|------------------------|---|-------------------------|
| 270 | - | Vorderer Steigerwald- Windheimer Buch-Gollach- Gau-Steigerwald-Vorland | Bayern | 95.000 | B2,B3 |
| 271 | DE096 | Lech-Donau- Winkel-Lechstausee Feldheim und Donaustausee Serseldsheim | Bayern | 239 | B1,C3 |
| 272 | DE095 | Donau-Auen und Donau- Ried: Höchstädt-Donauwörth | Bayern | 9.500 | C7 |
| 273 | - | Strohobstwiesen am Unterrhein | Hessen, Bayern | 60.000 | B2 |
| 274 | DE090 | Charlottenhofer Weihergebiet | Bayern | 900 | C7 |
| 275 | DE087 | Aisch-Regnitz-Grund | Bayern | 68.000 | B2,C6 |
| 276 | DE103 | Starnberger See | Bayern | 6.500 | B1,C3 |
| 277 | DE085 | Main-Tal: Elmham-Bassfurt | Bayern | 560 | C7 |
| 278 | - | Murnauer Moos und Loisach- Kochel Moore | Bayern | 8.200 | A1,C1,C2 |
| 279 | DE086 | Main-Tal bei Schweinfurt | Bayern | 1.100 | C7 |
| 280 | DE089 | Vogelfreistätte Alster und Neuer See | Bayern | 40 | C7 |
| 281 | - | Nördlicher Steigerwald | Bayern | 13.000 | B2,B3 |
| 282 | DE098 | Unterer Inn: Haiming-Neuhaus einschließlich Stauseen Neuhaus, Eggling, Erling und Simbach | Bayern | 5.000 | B1,C3 |
| 283 | - | Nassanger bei Trieb und umgebende Baggerseen | Bayern | 200 | C7 |
| 284 | DE081 | Obersee: Schacheener Bucht | Bayern | 200 | C7 |
| 285 | - | Menteler Forst | Bayern | 2.500 | B2 |
| Total | | | | 3.514.237 ha 35.142,37 km ² | |

+49 1888 305 3225

02/01/2002 17:18 +49-1888-385-3337

BMU UAL G II

S. 34

02/01 '02 15:19 FAX 49 1888 305 3225

BMU FS-STELLE BONN

014

Ausw.-Amt Page 001

02. JANUAR 02 14:05

+49-1888-17-3402

0032 2 2321978 5.35/48

02-JAN-2002 14:01

Brüssel Europ

Tabelle/Table 3: Vergleich zwischen ausgewiesener BSG-Fläche und IBA-Flächen per Bundesland/ Comparison between surface designated SPA by region and IBA surface by region

| Bundesland/ Region | a. Fläche/ Surface in km ² | b. Fläche von/ Surface of SPAs (km ²) | % (100 x b/a) | c. Fläche von/ Surface of IBAs ¹² (km ²) | % (100 x c/a) | d. Verhältnis Fläche/ surface SPAs / IBAs in % (100 x b/c) |
|----------------------------|---|--|---------------------|--|---------------------|--|
| Baden- Württemberg | 35.751 | 1.797,73 | 5,0 | 4.058,94 | 11,3 | 44,5 |
| Bayern | 70.554 | 3.435,69 | 4,8 | 4.711,29 | 6,7 | 72,9 |
| Brandenburg | 29.060 | 2.236,30 | 7,7 | 2.968,91 | 10,2 | 75,3 |
| Bremen | 404 | 112,83 | 27,9 | 69,95 | 17,3 | >100 |
| Hamburg | 755 | 142,24 | 18,8 | 96,48 | 12,8 | >100 |
| Hessen | 21.114 | 263,35 | 1,2 | 2.577,09 | 12,2 | 10,2 |
| Mecklenburg- Vorpommern | 23.835 | 3.438,54 | 14,4 | 5.221,88 | 21,9 | 65,8 |
| Niedersachsen | 47.349 | 3.465,35 | 7,3 | 5.227,05 | 11,0 | 66,3 |
| Nordrhein- Westfalen | 34.068 | 893,53 | 2,6 | 1.792,46 | 5,3 | 49,8 |
| Rheinland-Pfalz | 19.848 | 4,28 | 0,02 | 19,05 | 0,09 | 22,5 |
| Saarland | 2.600 | 89,41 | 3,4 | 241,00 | 9,3 | 37,1 |
| Sachsen | 18.300 | 782,62 | 4,3 | 703,12 | 3,8 | >100 |
| Sachsen-Anhalt | 20.445 | 1.261,77 | 6,2 | 844,08 | 4,1 | >100 |
| Schleswig- Holstein | 15.700 | 7.201,91 | 45,9 | 4.595,51 | 29,3 | >100 |
| Thüringen | 16.251 | 242,17 | 1,5 | 139,34 | 0,8 | >100 |
| Deutschland* | 356.034 | 25.367,72 | 7,1 | 35.142,37 | 9,9 | 72,2 |

SPA = Special Protected Area = BSG = Besonderes Schutzgebiet, IBA = Important Bird Area

* ohne Berlin, except Berlin

¹² Benignus et al / according to: Heath, M.F. & M.J. Evans (2006): Important Bird Areas in Europe. Priority sites for conservation. Volume 1: Northern Europe. BirdLife Conservation Series No. 8, Cambridge, 66pp.

02/01/2002 17:18 +49-1888-305-3337
 02/01 '02 15:18 FAX 49 1888 305 3225

BMU UAL G II
 BMU FS-STELLE BONN

S. 35
 013

AUSW. Amt Page 001

02. JANUAR 02 14:05

+49-1888-17-3402

0032 2 2381978 S. 37/48

02-JAN-2002 14:02

Brüssel Euro

Tabelle/Table 4: Liste von IBAs und weiteren BSG-Kandidaten und ihre maximale Abdeckung durch bestehende BSG in Deutschland / List of IBAs and other SPA-candidate sites and extent to which they are designated as SPAs in Germany

| IBA-Code | IBA Name (Bezugsrahmen auf/according to: Heath, M.F. & M.I. Evans, 2000) | Bundesland / region | Fläche in ha / Surface in ha | Maximale Fläche abgedeckt durch BSG / Maximum Surface covered by SPAs | |
|----------|---|------------------------|---------------------------------|---|------|
| | | | | in ha | in % |
| 001 | Lünnenfelser Helgoland | Schleswig-Holstein | 1 | 1 | 100 |
| 002 | Schleswig-Holsteinisches Wattenmeer | Schleswig-Holstein | 278.000 | 278.000 | 100 |
| 003 | Halligen Oland, Langness, Nordstrandischmoor, Gröde und Hooge | Schleswig-Holstein | 1.740 | 1.740 | 100 |
| 004 | Flensburger Binnen- und Aussenförde | Schleswig-Holstein | - | - | - |
| 005 | Schlei | Schleswig-Holstein | - | - | - |
| 006 | Südufer der Eckernförder Bucht | Schleswig-Holstein | - | - | - |
| 007 | Stoller Grund, Gabelsflach und Mittelgrund | Schleswig-Holstein | 2.200 | - | - |
| 008 | Küste der Probstei: Laboe Hubertsberg | Schleswig-Holstein | - | - | - |
| 009 | Salenter See | Schleswig-Holstein | 2.141 | 2.141 | 100 |
| 010 | Grosser Plöner See | Schleswig-Holstein | 3.038 | 1.919 | 63 |
| 011 | Warder See | Schleswig-Holstein | 429 | 429 | 100 |
| 012 | Hohwachter Bucht | Schleswig-Holstein | - | - | - |
| 013 | Grosser und Kleiner Binnensee | Schleswig-Holstein | 650 | 630 | 100 |
| 014 | Westbucht des Fehmarnsundes | Schleswig-Holstein | - | - | - |
| 015 | Strandseen und Fischreiche im Südwesten Fehmarns | Schleswig-Holstein | 360 | - | - |
| 016 | West- und Nordküste Fehmarns: Krummseeort-Putgarden | Schleswig-Holstein | - | - | - |
| 017 | Ost- und Südküste Fehmarns: Puttgarden-Burgiefe | Schleswig-Holstein | - | - | - |
| 018 | Ostbucht des Fehmarnsundes: Burger Binnensee-Grossenbroder Binnenhafen | Schleswig-Holstein | - | - | - |
| 019 | Sagasbank | Schleswig-Holstein | 3.000 | 3.000 | 100 |
| 020 | Ostküste Oldenburgs: Grossenbroder Kai-Pelzerhaken | Schleswig-Holstein | - | - | - |
| 021 | Neustädter Bucht: Pelzerhaken-Niendorf | Schleswig-Holstein | - | - | - |
| 022 | Brodtener Ufer: Niendorf-Travemünde | Schleswig-Holstein | - | - | - |
| 023 | Travemünde und Dassower See | Schleswig-Holstein | 1.200 | 1.200 | 100 |
| 024 | Eider-Treene-Sorge-Niederung | Schleswig-Holstein | 60.000 | 7.174 | 12 |
| 025 | Pinneberger Elbmarschen | Schleswig-Holstein | 7.600 | - | - |
| 026 | Naturpark Aukrug | Schleswig-Holstein | 38.700 | 597 | 1,5 |

02/01/2002 17:18 +49-1888-305-3337

BMU UAL G II

S. 35

02/01 '02 15:18 FAX 49 1888 305 3225

BMU FS-STELLE BONN

0012

Ausw. Amt Page 001

02. JANUAR '02 14:05

+49-1888-17-3402

0032 2 2321978 S. 35/48

02-JAN-2002 14:03

Brüssel Euro

| IBA-Code | IBA Name (Bezeichnung auf / according to: Heath, M.F. & M.C. Evans, 2000) | Bundesland / region | Fläche in ha / Surface in ha | Maximale Fläche abgedeckt durch BSG / Maximum Surface covered by SPAs | |
|----------|---|----------------------------|---------------------------------------|---|------|
| | | | | in ha | in % |
| 027 | Naturpark Lauenburgische Seen mit Schaalseegebiet | Schleswig-Holstein | 50.000 | 3.005 | 6 |
| 028 | Kührener Teich und Lanker See | Schleswig-Holstein | 470 | | |
| 029 | Weseker See | Schleswig-Holstein | 250 | 246 | 98 |
| 030 | Fischelche Selent-Plön | Schleswig-Holstein | 373 | 373 | 100 |
| 031 | Heidmoor-Niederung | Schleswig-Holstein | 338 | 338 | 100 |
| 032 | Sachsenwald | Schleswig-Holstein | 7.336 | | |
| 033 | Oldenburger Graben | Schleswig-Holstein | 1.745 | 1.262 | 72 |
| 034 | Neurwerker und Scharhömer Watt | Hamburg | 8.193 | 8.193 | 100 |
| 035 | Duvengstedter Brook | Hamburg | 780 | 779 | 99 |
| 036 | Mühlenberger Loch | Hamburg | 675 | 675 | 100 |
| 037 | Westrügen-Hiddensee-Zingst | Mecklenburg- Vorpommern | 26.250 | | |
| 038 | Inseln Öle und Kitt | Mecklenburg- Vorpommern | 450 | | |
| 039 | Seegebiet Darss-Hiddensee mit Plantagenetzgrund | Mecklenburg- Vorpommern | | | |
| 040 | Pommersche Bucht | Mecklenburg- Vorpommern | 295.000 | | |
| 041 | Inseln Langenwerder und Walfisch | Mecklenburg- Vorpommern | 60 | | |
| 042 | Aussere Wisnartbucht | Mecklenburg- Vorpommern | 30.000 | 23.110 | 77 |
| 043 | Dambecke Seen | Mecklenburg- Vorpommern | 204 | 192 | 94 |
| 044 | Greifswalder Bodden | Mecklenburg- Vorpommern | 74.850 | 74.850 | 100 |
| 045 | Gothensee und Thurbrück, Inseln Böhnke und Werder | Mecklenburg- Vorpommern | 918 | 914 | 99 |
| 046 | Kleines Haff und Achterwasser | Mecklenburg- Vorpommern | 27.500 | | |
| 047 | Kuhlrader Moor und Röggeimer See | Mecklenburg- Vorpommern | 328 | | |
| 048 | Teichgebiet Lewitz | Mecklenburg- Vorpommern | 920 | 920 | 100 |
| 049 | Krakower Obersee | Mecklenburg- Vorpommern | 868 | | |
| 050 | Ostufer Müritz, Grosser Schwerin und Steinhorn | Mecklenburg- Vorpommern | 5.152 | | |

02/01/2002 17:18 +49-1888-305-3337

BMU UAL G II

S. 37

02/01 '02 16:16 FAX 49 1888 305 3225

BMU FS-STELLE BONN

011

Ausw. Amt Page 001

02. JANUAR 2002 14:05

+49-1888-17-3402

0022 2.2381378 S.33/48

02-JAN-2002 14:23

Brüssel Euro

| IBA-Code | IBA Name (Bezeichnung auf / according to; Horst, M.F. & M.J. Evans, 2000) | Bundesland / region | Fläche in ha / Surface in ha | Maximale Fläche abgedeckt durch BSG / Maximum Surface covered by SPAs | |
|----------|--|------------------------|------------------------------|---|------|
| | | | | in ha | in % |
| 051 | Senbahn | Mecklenburg-Vorpommern | 1.818 | | |
| 052 | Nonnenhof mit Lieps | Mecklenburg-Vorpommern | 700 | | |
| 053 | Peenetalmoor und Anklamer Stadbruch | Mecklenburg-Vorpommern | 3.578 | | |
| 054 | Galenbecker See und Putzarer See | Mecklenburg-Vorpommern | 1.375 | 1.375 | 100 |
| 055 | Koblenzter See und Latzig See | Mecklenburg-Vorpommern | 497 | 269 | 54 |
| 056 | Vorpommersche Waldlandschaft | Mecklenburg-Vorpommern | 18.300 | | |
| 057 | Feldberg-Woldegker Endmoräne | Mecklenburg-Vorpommern | 33.420 | | |
| 058 | Nationalpark Niedersächsisches Wattenmeer | Niedersachsen | 250.025 | 59.594 | 24 |
| 059 | Riddagshäuser Teiche | Niedersachsen | 226 | 226 | 100 |
| 060 | Niedersächsischer Drömling | Niedersachsen | 6.200 | 6.200 | 100 |
| 061 | Östliches Barmbruch | Niedersachsen | 1.400 | 216 | 15 |
| 062 | Naturschutzgebiet Wendeser Moor | Niedersachsen | 119 | | |
| 063 | Emsmarsch von Leer bis Emden | Niedersachsen | 2.173 | | |
| 064 | Terberg | Niedersachsen | 1.982 | 475 | 24 |
| 065 | Unteres Weser | Niedersachsen | 4.163 | | |
| 066 | Binnendeichflächen der Wesermündung | Niedersachsen | 4.703 | | |
| 067 | Landgraben Dümme-Niederung | Niedersachsen | 5.979 | | |
| 068 | Rheiderland | Niedersachsen | 14.130 | | |
| 069 | Wiesener Elbmarsch | Niedersachsen | 844 | | |
| 070 | Lucie und Landwehr | Niedersachsen | 4.067 | | |
| 071 | Weseraltau bei Stolzenau und Landesbergen | Niedersachsen | 1.218 | | |
| 072 | Obere Alleeniederung | Niedersachsen | 169 | | |
| 073 | Seeburger See | Niedersachsen | 139 | 110 | 79 |
| 074 | Viehmoor mit Leiferder Teichen | Niedersachsen | 318 | 296 | 95 |
| 075 | Heerter See | Niedersachsen | 269 | | |
| 076 | Dalum-Wietrauscher Moor | Niedersachsen | 2.050 | | |
| 077 | Aper Tief | Niedersachsen | 1.900 | | |
| 078 | Alte Picardie | Niedersachsen | 1.450 | | |
| 079 | Klein- und Grossinger Wästen | Niedersachsen | 1.200 | | |
| 080 | Georgsdorfer Moor | Niedersachsen | 2.500 | | |

02/01/2002 17:10 +49-1888-305-3337

BMU LAL G II

S. 36

02/01 '02 15:17 FAX 49 1888 305 3225

BMU FS-STELLE BONN

010

Ausw. Amt Page 001

0032-2 2381978 5.40/48

02. JANUAR. 02 14:05

+49-1888-17-3402

02-JAN-2002 14:04

Brüssel Europ

| IEA-Code | IBA Name (Übersetzung auf / according to: Heath, M.F. & M.L. Evans, 2000) | Bundesland / region | Fläche in ha / Surface in ha | Maximale Fläche abgedeckt durch BSG / Maximum Surface covered by SPAs | |
|----------|---|------------------------|---------------------------------|---|------|
| | | | | in ha | in % |
| 081 | Gross Fullener Moor | Niedersachsen | 1.500 | | |
| 082 | Letz-Meln- and Kuhdammoor | Niedersachsen | 1.995 | | |
| 083 | Esterwegor Dose | Niedersachsen | 4.970 | | |
| 084 | Leda-Jümme-Niederung | Niedersachsen | 5.500 | | |
| 085 | Jambertal | Niedersachsen | 1.020 | | |
| 086 | Wesurwer Brook | Niedersachsen | 600 | | |
| 087 | Südradde Niederung | Niedersachsen | 2.720 | | |
| 088 | Leinetal bei Salzderhelden | Niedersachsen | 1.110 | 725 | 65 |
| 089 | Ernstal | Niedersachsen | 5.517 | | |
| 090 | Jadebusen | Niedersachsen | 8.267 | | |
| 091 | Engerhafer Moede | Niedersachsen | 2.000 | | |
| 092 | Alfsee | Niedersachsen | 345 | | |
| 093 | Bujadtingen | Niedersachsen | 10.484 | | |
| 094 | Norden-Esens | Niedersachsen | 9.948 | | |
| 095 | Wümmund-Wengeland | Niedersachsen | 6.895 | | |
| 096 | Krummhörn-Westermarsch | Niedersachsen | 11.015 | | |
| 097 | Untere Aller-Niederung | Niedersachsen | 5.354 | | |
| 098 | Ostenholzer Moor mit Meissendorfer Teichen | Niedersachsen | 3.355 | 2.891 | 86 |
| 099 | Steinhuder Meer | Niedersachsen | 5.818 | 5.352 | 92 |
| 100 | Diepholzer Moorniederung | Niedersachsen | 13.156 | 13.156 | 100 |
| 101 | Dümmter | Niedersachsen | 4.370 | 3.621 | 83 |
| 102 | Hamme-Niederung | Niedersachsen | 7.100 | 3.260 | 46 |
| 103 | Hunte-Niederung bei Oldenburg | Niedersachsen | 788 | 788 | 100 |
| 104 | Ostfriesische Meer | Niedersachsen | 5.400 | 5.170 | 96 |
| 105 | Timmer Dose mit Stavener Dose | Niedersachsen | 5.452 | | |
| 106 | Elbniederung von Schmackenbürg bis Lauenburg inkl. Amt Neuhaus | Niedersachsen | 27.808 | 7.519 | 27 |
| 107 | Elbmarsch von Stade bis Otterndorf | Niedersachsen | 18.675 | 10.977 | 59 |
| 108 | Fehinger Tief | Niedersachsen | 2.942 | 1.818 | 62 |
| 109 | Wümm-Niederung mit St Jürgensland | Niedersachsen | 2.912 | | |
| 110 | Wümmwiesen bei Fischbude | Niedersachsen | 1.898 | 1.898 | 100 |
| 111 | Land Wursten | Niedersachsen | 6.647 | | |
| 112 | Gandersum/Lange Maar | Niedersachsen | 3.500 | | |
| 113 | Ermsniederung bei Lauen | Niedersachsen | 3.200 | | |
| 114 | Linsburger Heide | Niedersachsen | 23.440 | | |
| 115 | Borghfelder Wümmwiesen | Bremen | 677 | 677 | 100 |
| 116 | Blockland-Untere Wümm- Westliches Hollerland | Bremen | 3.503 | 3.210 | 92 |

02/01/2002 17:18 +49-1888-305-3337

BMU UAL G II

S. 39

02/01 '02 15:17 FAX 49 1888 305 3225

BMU FS-STELLE BONN

0099

Ausw. Amt Page 001

02. JANUAR 02 14:05

+49-1888-17-3402

0032 2 2381978 S. 41/48

02-JAN-2002 14:04

B-Üssel Euro

| IBA-Code | IBA Name (Bezugnehmend auf / according to: Heath, M.F. & M.L. Evans, 2000) | Bundesland / region | Fläche in ha / Surface in ha | Maximale Fläche abgedeckt durch BSG / Maximum Surface covered by SPAs | |
|----------|--|--------------------------------|---------------------------------|---|------|
| | | | | in ha | in % |
| | | | 1.100 | 944 | 86 |
| 117 | Werderland | Bremen | 1.365 | 1.259 | 92 |
| 118 | Niedervieland, Ochthunniederung | Bremen | 350 | 350 | 100 |
| 119 | Mittelwestmarsch | Bremen | 3.850 | 3.850 | 100 |
| 120 | Steckby-Lödderitzer Forst | Sachsen-Anhalt | 5.700 | 5.700 | 100 |
| 121 | Zerbster Land | Sachsen-Anhalt | 1.359 | 789 | 58 |
| 122 | Helmsstausee Berge-Kreiba | Sachsen-Anhalt, Thüringen | 1.500 | 1.300 | 100 |
| 123 | Hakel | Sachsen-Anhalt | 3.250 | 3.250 | 100 |
| 124 | Aland-Elbe-Niederung | Sachsen-Anhalt | 27.821 | 15.269 | 55 |
| 125 | Vogelschutzgebiet Drömling | Sachsen-Anhalt | 2.110 | 2.110 | 100 |
| 126 | Landeraben-Dumme-Niederung | Sachsen-Anhalt | 1.500 | 1.500 | 100 |
| 127 | Milde-Niederung | Sachsen-Anhalt | 4.800 | 4.317 | 90 |
| 128 | Elbans Jerichow | Sachsen-Anhalt | 3.800 | 3.800 | 100 |
| 129 | Saale-Elster-Aue | Sachsen-Anhalt | 1.500 | 1.500 | 100 |
| 130 | Wulfener Bruch | Sachsen-Anhalt | 268 | 268 | 100 |
| 131 | Auenwald Ploetzkau | Sachsen-Anhalt | 9.000 | 3.677 | 41 |
| 132 | Finer Bruch | Sachsen-Anhalt, Brandenburg | 550 | 550 | 100 |
| 133 | Selziger See | Sachsen-Anhalt | 13.400 | 13.400 | 100 |
| 134 | Nordöstlicher Untereich | Sachsen-Anhalt | 4.200 | 4.200 | 100 |
| 135 | Hudewälder und Heideflächen nordöstlich Haldensleben | Sachsen-Anhalt | 35.000 | | |
| 136 | Spreewald | Brandenburg | 7.350 | | |
| 137 | Havelland zwischen Brandenburg und Potsdam | Brandenburg | 7.140 | | |
| 138 | Oberes Rhinluch-Naueser Luch | Brandenburg | 4.717 | 3.926 | 83 |
| 139 | Döbentzer Heide | Brandenburg | 1.134 | 1.134 | 100 |
| 140 | Rietzer See | Brandenburg | 1.556 | 1.556 | 100 |
| 141 | Petzter Teiche mit dem Teichgebiet Bärenbrücke und Lassinswiesen | Brandenburg | 12.017 | 12.017 | 100 |
| 142 | Unteres Odertal | Brandenburg | 42.700 | 42.700 | 100 |
| 143 | Schönheide-Chorin | Brandenburg | 3.916 | 3.916 | 100 |
| 144 | Deichvorland Oderbruch | Brandenburg | 13.989 | 13.989 | 100 |
| 145 | Unteres Rhinluch-Dreutzer See- Havelländisches Luch-Belziger Landschaftswiesen | Brandenburg | 54.667 | 54.667 | 100 |
| 146 | Uckermärkische Seenlandschaft | Brandenburg | 7.928 | 7.928 | 100 |
| 147 | Stechlin | Brandenburg | 17.862 | 17.862 | 100 |
| 148 | Märkische Schweiz | Brandenburg | 52.825 | 52.825 | 100 |
| 149 | Unteres Elbtal | Brandenburg | | | |

+49 1888 305 3225

02/01/2002 17:18 +49-1888-305-3337

BMU UAL G II

S. 48
008

02/01 02 15:18 FAX 49 1888 305 3225

BMU FS-STELLE BONN

Ausw. Amt Page 001

02. JANUAR. 02 14:05

+49-1888-17-3402

0032 2 2381978 5.42/49

02-JAN-2002 14:05

Brüssel Euro

| USA-Code | IEA-Name (Bezugsname auf / according to: Heath, M.F. & M.I. Evans, 2000) | Bundesland / region | Fläche in ha / Surface in ha | Maximale Fläche abgedeckt durch BSG / Maximum Surface covered by SPAs | |
|----------|--|--------------------------------|---------------------------------|---|------|
| | | | | in ha | in % |
| 150 | Truppenübungsplatz Jüterbog-West und Jüterbog Ost | Brandenburg | 20.200 | | |
| 151 | Untere Havel-Schollener See-Gölper See | Sachsen-Anhalt, Brandenburg | 13.890 | 11.040 | 79 |
| 152 | Die Bärke an der Müggelsee | Berlin | 16 | 15 | 94 |
| 153 | Niersaue | Nordrhein-Westfalen | 1.971 | | |
| 154 | Schwalm-Netze-Platte und Grenzwald | Nordrhein-Westfalen | 9.962 | 7.221 | 72 |
| 155 | Moore und Heiden des Westmünsterlandes | Nordrhein-Westfalen | 3.650 | 2.364 | 65 |
| 156 | Hellwegbörde | Nordrhein-Westfalen | 55.000 | | |
| 157 | Weserstaufe Schlüßelburg | Nordrhein-Westfalen | 2.980 | 2.763 | 93 |
| 158 | Bastau-Niederung | Nordrhein-Westfalen | 5.260 | 2.509 | 77 |
| 159 | Wahner Heide | Nordrhein-Westfalen | 4.112 | 3.041 | 74 |
| 160 | Unterer Niederrhein | Nordrhein-Westfalen | 48.000 | 20.221 | 42 |
| 161 | Heubachniederung/Schwarzes Venit/Bockenberge/Halterner Seen | Nordrhein-Westfalen | 6.000 | 5.080 | 85 |
| 162 | Risselfelder Münster | Nordrhein-Westfalen | 435 | 435 | 100 |
| 163 | Recker Moor/Düsterdieker Niederung/Seester Feld | Nordrhein-Westfalen | 2.700 | 2.687 | 99 |
| 164 | Fuchtwiesen und Wälder um Surbach | Nordrhein-Westfalen | 4.280 | 4.280 | 100 |
| 165 | Emsaue (Rietberger Emsniederung- Steinhorster Becken) | Nordrhein-Westfalen | 1.200 | 929 | 77 |
| 166 | Oppenweher Moor | Nordrhein-Westfalen | 490 | | |
| 167 | Medebacher Buchi | Nordrhein-Westfalen | 22.000 | 13.872 | 63 |
| 168 | Truppenübungsplatz Saine | Nordrhein-Westfalen | 12.000 | 12.000 | 100 |
| 169 | Möhnesee | Nordrhein-Westfalen | 1.200 | 1.190 | 99 |
| 170 | Kellerwald | Hessen | 31.000 | 5.724 | 18 |
| 171 | Burgwald | Hessen | 23.000 | | |
| 172 | Vogelsberg | Hessen | 47.000 | | |
| 173 | Hessisches Rothargebirge | Hessen | 32.000 | | |
| 174 | Knüll | Hessen | 35.000 | | |
| 175 | Hoher Westerwald um Driedorf | Hessen | 5.500 | 1.835 | 21 |
| 176 | Waldeckisches Upland | Hessen | 27.000 | | |
| 177 | Lahntal von Marburg bis Wetzlar | Hessen | 6.200 | | |
| 178 | Edermünd | Hessen | 4.280 | 3.040 | 71 |
| 179 | Nördliche Wetterau | Hessen | 4.300 | | |
| 180 | Untere Schwalm-Aue bei Barken | Hessen | 3.300 | | |
| 181 | Hessische Rheingauen | Hessen | 9.500 | 2.369 | 25 |

02/01/2002 17:18 +49-1888-305-3337

BMU UAL G II

S. 41

02/01 '02 15:10 FAX 49 1888 305 3225

BMU FS-STELLE BONN

10007

Ausw. Amt Page.001:

02. JANUAR. 02 14:05

+49-1888-17-3402

0032 2 2381978 5.43/46

02-JAN-2002 14:25

Brünael Euro

| IBA-Code | IBA Name (Bezeichnung nach / according to: Heath, M.F. & M.L.Evans, 2000) | Bundesland / region | Fläche in ha / Surface in ha | Maximale Fläche abgedeckt durch BSG / Maximum Surface covered by SPAs | |
|----------|---|------------------------------|---------------------------------|---|------|
| | | | | in ha | in % |
| 182 | Gladenbacher Bergland östlich Herborn | Hessen | 9.000 | | |
| 183 | Rhingau | Hessen | 4.700 | | |
| 184 | Dünen- und Flugandgebiet Dudenhofen, Babenhausen, Seligenstadt | Hessen | 5.000 | | |
| 185 | Lotscher Wald und Viernheimer Heide | Hessen | 7.000 | | |
| 186 | Rothenbachteich | Hessen | 25 | 25 | 100 |
| 187 | Reichloser Teich | Hessen | 39 | 34 | 87 |
| 188 | Oben-Moor-Teich | Hessen | 57 | 57 | 100 |
| 189 | Röhrs Moor | Hessen | 315 | 315 | 100 |
| 190 | Rhäden bei Obersuhl und Bosselode | Hessen | 120 | 120 | 100 |
| 191 | Stausee von Affoldern | Hessen | 165 | 165 | 100 |
| 192 | Mittlere Hordoffene | Hessen | 184 | 184 | 100 |
| 193 | Vorspore Twistalsperre | Hessen | 24 | 24 | 100 |
| 194 | Biosphärenreservat Rhön | Hessen, Bayern, Thüringen | 127.606 | | |
| 195 | Herbsleber Teiche | Thüringen | 50 | 50 | 100 |
| 196 | Plöthener Teiche | Thüringen | 2.350 | 2.350 | 100 |
| 197 | Lihlädter Heide | Thüringen | 1.082 | 1.082 | 100 |
| 198 | Wurzelbergfarmos | Thüringen | 233 | 233 | 100 |
| 199 | Assberg-Hasenleite | Thüringen | 580 | 580 | 100 |
| 200 | Meurarer Heide | Thüringen | 375 | 375 | 100 |
| 201 | Schwertatal | Thüringen | 1.800 | 1.800 | 100 |
| 202 | Biosphärenreservat Vesertal | Thüringen | 7.464 | 7.464 | 100 |
| 203 | Frösseler Heidewald- und Moorgebiet | Sachsen | 5.000 | 5.000 | 100 |
| 204 | Teichgebiet und Elbaue bei Torgau | Sachsen | 6.000 | 6.000 | 100 |
| 205 | Oberlausitzer Heide- und Teichgebiet | Sachsen | 39.243 | 38.911 | 99 |
| 206 | Eschfelder Teiche | Sachsen | 270 | 270 | 100 |
| 207 | Westritzgebirge | Sachsen | 4.800 | 4.800 | 100 |
| 208 | Erzgebirgskamm | Sachsen | 750 | 750 | 100 |
| 209 | Grosshartmannsdenker Grossteich | Sachsen | 157 | 157 | 100 |
| 210 | Erzgebirgskamm bei Deutschneudorf | Sachsen | 1.200 | 1.200 | 100 |
| 211 | Nationalpark Sächsische Schweiz | Sachsen | 9.292 | 9.292 | 100 |
| 212 | Fürstenaue | Sachsen | 3.600 | 3.435 | 95 |
| 213 | Rheinauen/Elville-Brüden | Hessen, Rheinland- Pfalz | 475 | | |
| 214 | Girbelsheim-Eicher Altheim und Fischsee | Rheinland-Pfalz | 430 | 112 | 26 |

02/01/2002 17:18 +49-1888-305-3337
 02/01 '02 15:18 FAX 49 1888 305 3225

BMU UAL G II
 BMU FS-STELLE BONN

5. 42
 0000

AUSW. Amt Page 001

02. JANUAR. 02 14:05
 02-JAN-2002 14:06

+49-1888-17-3402
 Brüssel Euro

0032 2 2381978 5.44/48

| IBA-Code | IBA Name (Bezugnehmend auf / according to: Herz, M.F. & M.J. Evans 2000) | Bundesland / region - | Fläche in ha / Surface in ha | Maximale Fläche abgedeckt durch BSG / Maximum Surface covered by SPAs. | |
|----------|--|--------------------------|---------------------------------|--|------|
| | | | | in ha | in % |
| 215 | Hörscht Rheinaue | Rheinland-Pfalz | 1.000 | | |
| 216 | Saar/Bliessgau/Westrich | Saarland | 24.100 | | |
| 217 | Wagbachniederung | Baden-Württemberg | 1.050 | 1.045 | 99 |
| 218 | Hockenheimer Rheinbogen | Baden-Württemberg | 2.500 | | |
| 219 | Streuobstwieschlandschaft zwischen Hohenstaufen und Teck im mittleren Albvorland | Baden-Württemberg | 68.000 | | |
| 220 | Rheinniederung Kehl-Helmtingen | Baden-Württemberg | 2.120 | | |
| 221 | Rhein: Grefsen-Murgmündung: Neuburgweier | Baden-Württemberg | 6.623 | 3.055 | 46 |
| 222 | Rheinniederung Nonnenweier-Kehl | Baden-Württemberg | 3.800 | 3.800 | 100 |
| 223 | Rheinniederung Sasbach-Wittenweier | Baden-Württemberg | 4.400 | 4.400 | 100 |
| 224 | Rheinniederung Neuenburg-Breisach | Baden-Württemberg | 2.000 | 2.000 | 100 |
| 225 | Rheinniederung Haldingen-Neuenburg mit Vorbergzone | Baden-Württemberg | 1.550 | 1.502 | 97 |
| 226 | Öpfinger Donau-Stausee, Riffliederung und Rißtüsener Kiesseen | Baden-Württemberg | 506 | | |
| 227 | Obersee: Konstanzer Bucht mit angrenzendem Seerhein | Baden-Württemberg | 330 | 311 | 94 |
| 228 | Federsee | Baden-Württemberg | 2.900 | 2.900 | 100 |
| 229 | Nordschwarzwald westlich der Murg | Baden-Württemberg | 60.000 | 12.145 | 20 |
| 230 | Nordschwarzwald östlich der Murg | Baden-Württemberg | 48.000 | 4.715 | 10 |
| 231 | Untersee des Bodensees | Baden-Württemberg | 7.300 | 5.861 | 80 |
| 232 | Silkenwiesen und Bruch bei Stuttgart | Baden-Württemberg | 250 | | |
| 233 | Philippburger Alleen und Rheinschanzinsel | Baden-Württemberg | 600 | | |
| 234 | Schiltach und Bernecktal bei Schramberg | Baden-Württemberg | 1.800 | 211 | 12 |
| 235 | Mittlerer Ostschwarzwald | Baden-Württemberg | 25.000 | 7.228 | 29 |
| 236 | Schwarza- und Schlöchtal | Baden-Württemberg | 500 | | |
| 237 | Feldberg im Schwarzwald | Baden-Württemberg | 1.300 | | |
| 238 | Kocher mit Seitentälern | Baden-Württemberg | 200 | | |
| 239 | Südwestalb und Oberes Donaunal | Baden-Württemberg | 85.000 | 12.254 | 14 |
| 240 | Simonswald-Rohrhardtberg | Baden-Württemberg | 20.000 | | |
| 241 | Nördliche Karlsruher Hardt | Baden-Württemberg | 4.950 | 3.140 | 63 |
| 242 | Überlinger See des Bodensees | Baden-Württemberg | 7.500 | 2.520 | 34 |
| 243 | Jägers mit Seitentälern | Baden-Württemberg | 400 | 400 | 100 |
| 244 | Rheinniederung Karlsruhe-Rheinsberg | Baden-Württemberg | 2.900 | | |

02/01/2002 17:18

+49-1888-305-3337

BMU UAL G II

S. 43

02/01 '02 15:13 FAX 49 1888 305 3225

BMU FS-STELLE BONN

W 006

02. JANUAR. 02 14:05

+49-1888-17-3402

Ausw. Amt Page 001.

02-JAN-2002 14:07

Brüssel Euro.

0032 2-2381978 S. 45/48

| IBA-Code | IBA-Name (Bezeichnung auf / according to: Renth, M.F. & M.J. Evans, 2000) | Bundesland / region | Fläche in ha / Surface in ha | Maximale Fläche abgedeckt durch BSG / Maximum Surface covered by SPAs | |
|----------|--|------------------------|---------------------------------|---|------|
| | | | | in ha | in % |
| 245 | Streuobst- und Weinberggebiet zwischen Waldhausen and Gerädstetten | Baden-Württemberg | 1.400 | 1.597 | 100 |
| 246 | Wurachsblucht | Baden-Württemberg | 4.650 | 5.253 | 85 |
| 247 | Kaiserstuhl | Baden-Württemberg | 9.500 | 4.000 | 100 |
| 248 | Stromberg | Baden-Württemberg | 4.000 | 4.000 | 100 |
| 249 | Rheiniederung Breisach-Sasbach mit Lünberg | Baden-Württemberg | 1.050 | 1.050 | 100 |
| 250 | Streuobstwiesen und Eichenwälder bei Filderstadt und Echterdingen | Baden-Württemberg | 2.000 | | |
| 251 | Enzai Mühlhausen-Roßwag | Baden-Württemberg | 215 | 197 | 92 |
| 252 | Schönbuch | Baden-Württemberg | 18.000 | 15.350 | 85 |
| 253 | Streuobstwiesen, Felder und Wälder um Wei der Stadt | Baden-Württemberg | 3.600 | | |
| 254 | Vogelfreistätte Mittlere Isar-Stauseen | Bayern | 570 | 570 | 100 |
| 255 | Rätelsee-Weihergebiet einschliesslich Regenssee | Bayern | 500 | | |
| 256 | Isar-Tal: Gottfrieding-Planing einschliesslich Isar-Mündungsbereich | Bayern | 8.000 | 1.889 | 24 |
| 257 | Ismaninger Speichersee und Fischteiche | Bayern | 955 | 955 | 100 |
| 258 | Mann-Tal bei Volkach-Fair Deuzelbach | Bayern | 1.800 | 1.800 | 100 |
| 259 | Nationalpark Bayerischer Wald | Bayern | 32.000 | 24.199 | 75 |
| 260 | Nationalpark Berchtesgaden | Bayern | 20.800 | 20.800 | 100 |
| 261 | Altmühltal: Ombau-Gunzenhausen | Bayern | 1.500 | | |
| 262 | Ammersee | Bayern | 6.520 | 6.052 | 93 |
| 263 | Chiemsee | Bayern | 9.800 | 9.800 | 100 |
| 264 | Donautal: Regensburg-Vilshofen | Bayern | 18.200 | | |
| 265 | Rotwand-Gebiet | Bayern | 4.445 | | |
| 266 | Donau-Auen: Neu-Ulm-Lanngen einschliesslich Faininger Stausee, Donau-Moos, und Gundelfinger Moos | Bayern | 12.500 | | |
| 267 | Karwendel und Karwendel- Vorgebirge | Bayern | 20.000 | 19.564 | 98 |
| 268 | Ammergauer Berge | Bayern | 27.600 | 27.600 | 100 |
| 269 | Nürnberger Reichswald | Bayern | 35.000 | 17.227 | 49 |
| 270 | Vorderer Steigerwald-Windheimer Bucht-Gollach-Gau-Steigerwald- Vorland | Bayern | 95.000 | | |

+49 1888 305 3225

02/01/2002 17:18 +49-1888-305-3337
 02/01 '02 18:15 FAX 49 1888 305 3225

DMU UAL G II
 DMU PS-STELLE BONN

S. 44
 01004
 AUSW. Amt Page 001
 02/02 2 2381978 S. 46/48

02. JANUAR. 02 14:05
 02-JAN-2002 14:07

+49-1888-17-3402
 Brüssel Euro

| IBA-Code | IBA-Name (Bezeichnung auf / according to: Hench, M.F. & M. Lévesque, 2000) | Bundesland / region | Fläche in ha / Surface in ha | Maximale Fläche abgedeckt durch BSG / Maximum Surface covered by SPAs | |
|-------------------|--|------------------------|---------------------------------|---|------|
| | | | | in ha | in % |
| 271 | Lech-Donau-Winkel-Lechstausee Feldheim und Donaustausee Bertoldshain | Bayern | 239 | 239 | 100 |
| 272 | Donau-Auen und Donau-Ried: Höchstädt-Donauwörth | Bayern | 9.500 | | |
| 273 | Streuobstwiesen am Unterrain | Hessen Bayern | 60.000 | 900 | 100 |
| 274 | Charlottenhofer Weihergebiet | Bayern | 900 | | |
| 275 | Aisch-Regnitz-Grund | Bayern | 68.000 | 5.671 | 87 |
| 276 | Starnberger See | Bayern | 6.500 | 560 | 100 |
| 277 | Main-Tal; Elmham-Hassfurt | Bayern | 8.200 | 6.802 | 83 |
| 278 | Murnauer Moos und Loisach-Kochel Moore | Bayern | 1.100 | | |
| 279 | Main-Tal bei Schweinfurt | Bayern | 40 | | |
| 280 | Vogelfreistätte Alter und Neuer See | Bayern | 13.000 | | |
| 281 | Nördlicher Steigerwald | Bayern | 5.000 | 4.651 | 93 |
| 282 | Unteres Inn: Haiming-Neuhaus einschliesslich Staubecken Neuhaus, Eggling, Ering, und Simbach | Bayern | 200 | | |
| 283 | Nassinger bei Trieb und umgebende Baggerseen | Bayern | 200 | | |
| 284 | Obersee, Schacherer Bucht | Bayern | 2.500 | 2.500 | 100 |
| 285 | Manteler Forst | Bayern | 3.514.237 | 1.256.637 | 35,7 |
| Total for Germany | | | | | |

Kommentare/Comments:

Zu den Grössenangaben der IBA-Gebiete laut IBA2000 wird angemerkt, dass diese zumelst nicht
 nur digitalisierten Karten beruhen, daher keine exakten Flächengrößen darstellen. Die Abdeckung
 der IBAs durch SPAs soll daher als relativ genaue Schätzung betrachtet werden, was die
 Aussagekraft der Daten für das vorliegende Verfahren jedoch nicht beeinträchtigt.
*As far as concerns the size of the sites according to IBA2000 it should be noted that these
 usually are not based on digitalised maps and are therefore not precise. The cover of IBAs
 by SPAs is therefore to be looked at as a relatively good estimate. This fact does however
 not reduce the validity of the data for the current procedure.*
 in *italics*: BSG-Flächenanteile grob geschätzt / SPA coverage only roughly estimated

+49 1888 305 3225

22/01/2002 17:18 +49-1888-305-3337
 02/01 '02 15:14 FAX 49.1888 305 3225

BMU UAL G II
 BMU FS-STELLE BONN

AUSW. Amt Page 001

02. JANUAR 02 14:05

+49-1888-17-3402

0032 2 2381978 S. 47/48

02-JAN-2002 14:09

Brüssel Euro

Tabelle/Table 5: Arten des Anhang I der Vogelschutzrichtlinie, welche im deutschen BSG-Netzwerk als mangelhaft abgedeckt betrachtet werden¹⁾ / Species listed in Annex I of the Birds Directive, which are considered poorly represented in the German SPA-network

| Regelmäßig vorkommende Anhang I - Arten ¹⁾ / Regularly occurring species in Annex I | | Geschätzte Populationsgröße in Deutschland / Estimated population size in Germany | Geschätzte Populationsgröße in deutschen BSG / Estimated population size in German SPA | Bestands- anteil in BSG / SPA [%] |
|---|------------------------------|--|---|---|
| Grauspecht | <i>Picus canus</i> | 14495 | 1217 | 8 |
| Röhmilch | <i>Milvus milvus</i> | 13859 | 1409 | 10 |
| Heidelohr | <i>Lullula arborea</i> | 41272 | 5372 | 13 |
| Uhu | <i>Bubo bubo</i> | 729 | 115 | 16 |
| Neuntöter | <i>Lanius collurio</i> | 131255 | 22571 | 17 |
| Weißstorch | <i>Ciconia ciconia</i> | 4378 | 808 | 18 |
| Eisvogel | <i>Alcedo atthis</i> | 5447 | 1152 | 21 |
| Sperbergrasmücke | <i>Sylvia nisoria</i> | 10476 | 2403 | 23 |
| Schwarzmilan | <i>Milvus migrans</i> | 3323 | 790 | 24 |
| Halsbandschnäpper | <i>Ficedula albicollis</i> | 4756 | 1285 | 27 |
| Wiesenweihe | <i>Circus pygargus</i> | 289 | 78 | 27 |
| Schwarzstorch | <i>Ciconia nigra</i> | 380 | 104 | 27 |
| Mittelspecht | <i>Dendrocopos medius</i> | 12977 | 3597 | 28 |
| Schneeladler | <i>Aquila pomarina</i> | 123 | 34 | 28 |
| Fischadler | <i>Falco tinnunculus</i> | 373 | 115 | 31 |
| Ziegenmelker | <i>Caprimulgus europaeus</i> | 3771 | 1188 | 31 |
| Kranich | <i>Grus grus</i> | 3012 | 1193 | 38 |
| Wandertaube | <i>Falco peregrinus</i> | 585 | 228 | 39 |
| Seeadler | <i>Haliaeetus albicilla</i> | 355 | 138 | 42 |
| Steinadler | <i>Aquila chrysaetos</i> | 47 | 23 | 48 |

¹⁾ Diese Liste erhebt keinen Anspruch auf Vollständigkeit.

²⁾ Die Arten der Tabelle sind sortiert nach geringem Abdeckungsgrad durch SPAs.

02/01/2002 17:18 +49-1888-305-3337

BMU UAL 11

002

02/01 02 15:14 FAX 49 1888 305 3225

BMU FS-STELLE BONN

Ausw. Amt Page 001

02. JANUAR 02 14:05

+49-1888-17-3402

0032 2 2501978 S. 48/48

02-JAN-2002 14:08

Büro Euro

ANHANG - Quellenangaben (References)

- BirdLife International (1994): Important Bird Areas in the European Union. BirdLife International, Wageningen, The Netherlands
- BirdLife International (2001): Important Bird Areas and potential Ramsar Sites in Europe. BirdLife International, Wageningen, The Netherlands
- Bundesamt für Naturschutz (1997): Ramsar - Bericht Deutschland. - Schriftenreihe für Landschaftspflege und Naturschutz, Heft 51
- Grimmer, R.F.A. & T.A. Jones (1989): Important Bird Areas in Europe. - International Council of Bird Preservation, Technical Publication No. 9
- Heath, M.F. & M.I. Evans (2000): Important Bird Areas in Europe. Priority sites for conservation, Volume 1: Northern Europe. BirdLife Conservation Series Nr. 8, Cambridge, S. 866 ff.
- Langeveld, M. (1991): Important Bird Areas in the European Community. - IBA report No. 4, ICBP
- Mayr, C. (1991): Europäische Vogelschutzgebiete (IBA) in der Bundesrepublik Deutschland - Entwicklung seit 1990. - Berichte der deutschen Sektion des Internationalen Rates für Vogelschutz 30, S. 35 - 53.
- Mayr, C. (1993): Vierzehn Jahre EG-Vogelschutzrichtlinie. Bilanz ihrer Umsetzung in der Bundesrepublik Deutschland. - Berichte zum Vogelschutz 31, Seiten 13 - 22.
- Mayr, C. (1995): Zur Bedeutung der Europäischen Vogelschutzgebiete (IBA) für die Ramsar-Konvention. - Berichte zum Vogelschutz 33, Seiten 61 - 65.
- Mayr, C. (1999): 20 Jahre EG-Vogelschutzrichtlinie - Geschichte, Ziele und Stand der Umsetzung in Deutschland. - Berichte zum Vogelschutz 37, Seiten 41 - 50
- Melter, J. und M. Schreiber (2000): Wichtige Brut- und Rastvogelgebiete in Niedersachsen. - Vogelkundliche Berichte aus Niedersachsen, Band 32.
- Schreiber, M. (1999): Zur Umsetzung der Vogelschutzrichtlinie in Niedersachsen. - Natur und Landschaft, 74. Jg., Heft 9, Seiten 382 - 386
- Zentralstelle für Wasservogelforschung und Feuchtgebietsschutz in Deutschland (1993): Die Feuchtgebiete internationaler Bedeutung in der Bundesrepublik Deutschland. Münster, Potsdam, Wesel, 273 Seiten